



KERALA VOLUNTARY HEALTH SERVICES

MULLANKUZHI, COLLECTORATE P. O., KOTTAYAM - 686 002
Tel: (0481) 2572781, 2573875, E-mail: keralavhs@yahoo.co.in

Ref. No.

Date:

07/09/2018

To

The Additional Chief Secretary
Revenue (B)
Government of Kerala.

Sub: Submission of final Reports of SIA of Metro Rail Extension from JLN Stadium to Info Park, Kakkanadu and Pier Location.

- (a) Edappally South and Vazhakkala Villages (1.9205 Hectares)
- (b) Kakkanad Village (0.9398 Hectares)
- (c) Poonithura Village (Pier Location)(0.0167 Hectares)

Ref: (a). GO.(P) 69/ 2018/ RD dated 19/05/2018

Sir,

Here I am submitting final reports of Social Impact Assessment Study of Metro Rail Extension from JLN Stadium to Info Park, Kakkanadu and Pier Location to your kind perusal.

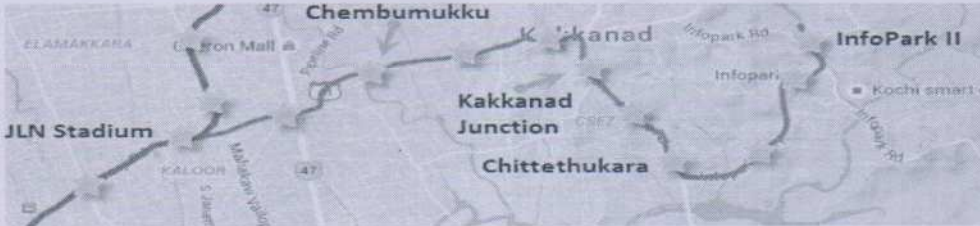
- (d) Edappally South and Vazhakkala Villages (1.9205 Hectares)
- (e) Kakkanad Village (0.9398 Hectares)
- (f) Poonithura Village (Pier Location)(0.0167 Hectares)

Sincerely yours

Saju V. Itty
Executive Director



**Report of Social Impact Assessment Study of
Extension of Kochi Metro Rail
JLN Stadium- INFO Park Kakkanadu
(Preparatory works- widening of Palarivattom – Kakkanad PWD Road)
(Edappally South and Vazhakkala-1.9205 Hectares)**



Final Report



Requiring Agency
Kochi Metro Rail Ltd.

By
KERALA VOLUNTARY HEALTH SERVICES
COLLECTORATE P.O.
MULLANKUZHY
KOTTAYAM – 686002
E-mail : keralavhs@yahoo.co.in
Web : www.keralavhs.com



Abbreviations

APL	Above Poverty Line
BPL	Below Poverty Line
CVD	Cardio Vascular Diseases
DLPC	District Level Purchasing Committee
EDRAC	Ernakulam District Resident's Apex Council
KMRL	Kochi Metro Rail Corporation
KVVA	Kerala Vyapari Vyavasai Association
KVVES	Kerala Vyapari Vyavasayi Ekopana Samithi
LA	Land Acquisition
MSW	Master of Social Work
NGO	Non - Governmental Organisation
NTH	Non - Title Holder
PAP	Project Affected Person
PAF	Project Affected Family
RTFCTLARR Act	The Right to Fair Compensation and Transparency in Land Acquisition, Rehabilitation and Resettlement Act
SIA	Social Impact Assessment
SIMP	Social Impact Management Plan
TH	Title Holder



CONTENTS

CHAPTER 1 - EXECUTIVE SUMMARY

- 1.1. Introduction - Project and Public Purpose
- 1.2. Location
- 1.3. Size and Attributes of Land Acquisition
- 1.4. Alternatives Considered
- 1.5. Social Impact
- 1.6. Mitigation Measures
- 1.7. Assessment of Social Impacts at different Phases of Project

CHAPTER 2 - DETAILED PROJECT DESCRIPTION

- 2.1. Background of the project, including developers background and governance/ management structure.
 - 2.1.1. Implementing Agencies
 - 2.1.1. (a). KMRL
 - 2.1.2. Land Acquisition Authority
- 2.2. Rationale for project including how the project fits the public purpose criteria listed in the Act.
- 2.3 Details of project size, location, capacity, outputs, production targets, cost, risks.
 - 2.3.1. Project Location
- 2.4. Phase of project construction
- 2.5. Core design features and size and types of facilities.
- 2.6. Need for ancillary infrastructural facilities.
- 2.7. Work force requirements (temporary and permanent).
- 2.8. Details of Social Impact Assessment / Environment Impact Assessment if already conducted and any technical feasibility reports.
- 2.9. Applicable law and policies.



CHAPTER 3 - STUDY APPROACH AND METHODOLOGY

- 3.1. Background
- 3.2. Social Impact Assessment Team – Profile of Team Members
- 3.3. Study Approach
- 3.4. Methodology & Tools
- 3.5. Sources of data collected
- 3.6. Process and Schedule of Activities
- 3.7. Points Raised During Individual and Group Discussion with Tittle Holders
- 3.8. Public Hearing – Edappally South & Vazhakkala villages.

CHAPTER 4 – LAND ASSESSMENT

- 4.1. Description of the land
- 4.2. Entire area of impact under the influence of the project.
- 4.3. Total land requirement for the project.
- 4.4. Present use of any public utilized land in the vicinity of the project area.
- 4.5. Land (if any) already purchased, alienated, leased or acquired, and the intended use for each plot of land required for the project
- 4.6. Quantity and location of land proposed to be acquired for the project
- 4.7. Nature, present use and classification of land and if agricultural land, irrigation coverage and cropping patterns
- 4.8. Size of holding, ownership patterns, land distributions and number of residential houses
- 4.9. Land prices and recent changes in ownership, transfer and use of lands over the last 3 years.

CHAPTER 5 - ESTIMATION AND ENUMERATION

- 5.1 Families which are directly affected
- 5.2 Families which are indirectly impacted by the project
- 5.3 Inventory of productive assets and significant lands



CHAPTER 6 - SOCIO-ECONOMIC PROFILE

- 6.1. Demographic Details
- 6.2. Age wise distribution of TH
- 6.3. Family size of THs
- 6.4. Educational Qualification of THs
- 6.5. Religious Distribution of THs
- 6.6. Economic Distribution of THs
- 6.7. Occupational Distribution THs
- 6.8. Income distribution of THs
- 6.9. Socio Economic Profile of Project Affected Family Members.
 - 6.9.1. Age wise distribution of PAF Members
 - 6.9.2. Educational Qualification of PAF Members
 - 6.9.3 Occupational Distribution of PAF Members

6.10. Socio Economic Profile of Non - Title Holders

- 6.10.1. Demographic Details of NTH
- 6.10.2. Age wise distribution of NTH
- 6.10.3. Educational Qualification of NTHs
- 6.10.4. Religious Distribution OF NTH
- 6.10.5. Economic Distribution of NTHs
- 6.10.6. Income distribution of NTHs

CHAPTER 7 - SOCIAL IMPACT MANAGEMENT PLAN

- 7.1 Approaches to Mitigation / Measures to avoid, mitigate and compensate impact
- 7.2. Measures those are included in the terms of Rehabilitation and Resettlement
- 7.3. Measures that the Requiring Body has stated it will introduce in the Project Proposal
- 7.4. Alterations to project design and additional measures that may be required to address the extend and intensity of impacts across various groups as identified during the social impact assessment process.
- 7.5. Detailed Mitigation Plan



CHAPTER 8 - SOCIAL IMPACT MANAGEMENT PLAN INSTITUTIONAL FRAMEWORK

8.1 Institutional Structures and Key Persons

CHAPTER 9 - SOCIAL IMPACT MANAGEMENT BUDGET AND FINANCING OF MITIGATION PLAN

9.1 Costs of all resettlement and rehabilitation costs

9.2 Annual budget and plan of action

9.3 Funding sources with breakup

CHAPTER 10 - SOCIAL IMPACT MANAGEMENT PLAN MONITORING AND EVALUATION

10.1 Key Monitoring and Evaluative indicators

10.2 Reporting mechanisms and monitoring roles

10.3 Plan of independent evaluation

CHAPTER 11 - ANALYSIS OF COSTS AND BENEFITS AND RECOMMENDATION ON ACQUISITION

Annexures

1. Project Location Map
2. List of PAFs.
3. Gazette Notification regarding SIA study.
4. Photographs – Field Investigation



LIST OF TABLES GRAPHS & MAPS

Table 1.1	Alternatives
Table 1.2	Gravity of Impact and level of mitigation Possible
Table 1.3	Mitigation Measures
Table 2.1	Details of project size, location, capacity, outputs, production targets, cost, and risks.
Table 2.2	Applicable law and policies.
Table 3.1	Social Impact Assessment Team – Profile of Team Members
Table 3.2	Public Hearing – Edappally South village
Table 3.3	Public Hearing - Vazhakkala village
Table 4.1	Nature, present use and classification of land and if agricultural land, irrigation coverage and cropping patterns
Table 4.2	Size of holding, ownership patterns, land distributions and number of residential houses
Table 6.1.	Age wise distribution of TH
Table 6.2.	Family size of THs
Table 6.3.	Educational Qualification of THs
Table 6.4.	Religious Distribution of THs
Table 6.5.	Economic Distribution of THs
Table 6.6.	Occupational Distribution THs
Table 6.7.	Income distribution of THs
Table 6.8.	Age wise distribution of PAF Members
Table 6.9.	Educational Qualification of PAF Members
Table 6.10.	Occupational Distribution of PAF Members
Table 6.11.	Demographic Details of NTH
Table 6.12.	Age wise distribution of NTH
Table 6.13.	Educational Qualification of NTHs
Table 6.14.	Religious Distribution OF NTH
Table 6.15.	Economic Distribution of NTHs
Table 6.16.	Income distribution of NTHs
Table 7.1	Approaches to Mitigation / Measures to avoid, mitigate and compensate impact
Table 7.2	Detailed Mitigation Plan
Table 8.1	Institutional Structures and Key Persons
Graph 1.1	Gravity of Impact and Level of Mitigation possible
Graph 2.1	Details of project size, location, capacity, outputs, production targets, cost, risks.
Map 1.1	Locatio



CHAPTER 1 EXECUTIVE SUMMARY

1.1. Introduction – Project and Public purpose

Smooth and safe traffic is an indicator of a nation's sustainable development. Rapid growth of India's urban population has put enormous strain on our transport systems. The vehicle population in the country especially in metropolitan cities is increasing tremendously in recent years. This leads to heavy traffic congestion in urban areas and it is considered as one of the major cause of slow economic growth of nations. This is also termed as a potential cause of road accidents. Inability to forecast travel time accurately, leading to drivers allocating more time. Wastage of fuel due to increased idling, acceleration and braking increasing air pollution and emissions. All these lead to heavy economic lose and public health issues. Widening of existing roads and adopting new generation traffic system like metro rail are the best solution for traffic problems due to heavy volume of vehicles in cities and urban areas. But major widening of existing roads in cities is not possible due to large volume of displacement of residents and business establishments. This compelled Government's to go for Construction of viable public transport facilities, like Metro rail, Mono rail. Metro is a mass rapid transportation system. It is convenient, efficient, reliable, fast, modern, user friendly, comfortable and affordable mode of urban transport. Metro rail system will help to eliminate the future bottlenecks in the existing road network by supporting traffic density reduction. India is having one of the fastest growing countries in the world. Studies are shows that the next two years of growth in traffic has made India become the second largest Rail and Road Traffic network after China. The state of Kerala also shows the same trend in Road and Rail traffic. The Kochi metro rail project is the first metro rail project in the state. After one year of its operation, assessments show that it brings a new traffic and travel culture to the city and to the State. The volume of passengers using metro rail for their daily travel is increasing day by day. Kochi Metro Rail Corporation and Government of Kerala expecting a jump in passenger's volume after completion of the expansion project up to Petta, Thrippunithura. For availing Metro rail facility to more people especially those who are working in Government offices, Public limited Companies and Special Economic zone in Kakkanadu Government has a plan to extend Metro Rail to Kakkanadu from JLN stadium Kalloor. As a first step Government decided to widen the existing Palarivattom – Kakkanadu road (civil line road). Compared to the socio economic benefit of the project the Government of Kerala notified it for land acquisition of public purpose.



1.2 Location

The project location is defined for the study is both sides of Palarivattom to Info park road consisting of about 12 km length and half a kilometer width of area coming under Corporation of Cochin and Thrikkakkara Municipality covering three villages i.e. Edappally South, Vazhakkala and Kakkanadu. The estimated land for acquisition for the proposed project is 2.8603 Hectors. But for the social impact study the whole three villages are considered as the buffer zone of the impact and directly affected areas and structures are considered as key impacted zone.

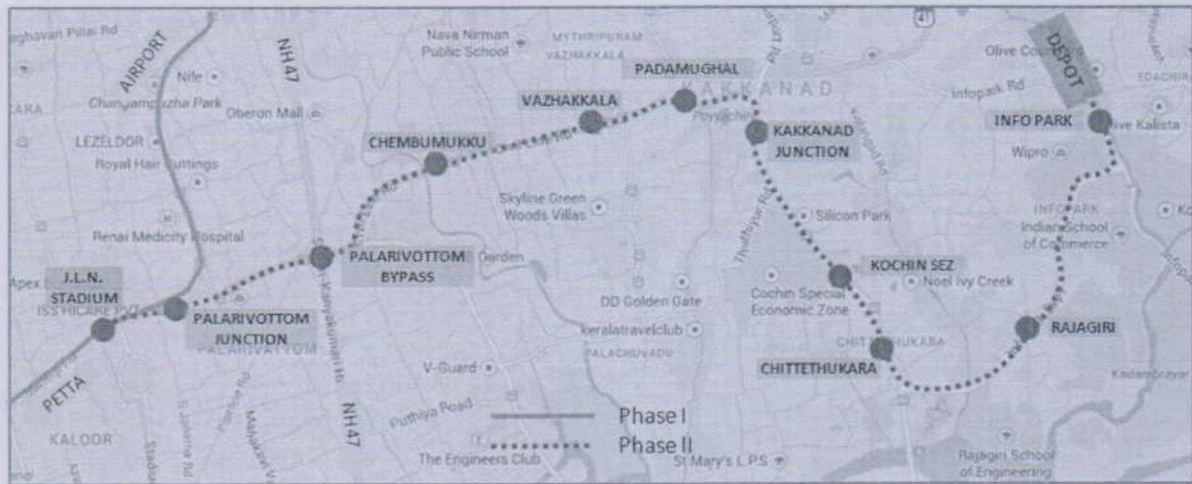
The population of study area is 70,000-75,000 as per Census 2011 figures. The study area population has been estimated as 20,000 for the year 2018 assuming growth rate of 1 % per annum.

Kochi, the commercial hub of Kerala, is already experiencing signs of urban growth pressures. As per World Bank, Kochi is recognized as one of the seventeen major industrial cities of India and an easy city to start business in India. This decade is witnessing huge investments in the region like International Container Transshipment Terminal at Vallarpadam, Info Park at Kakkanad, Special Economic Zone by NEST, LNG terminal, Electronic hardware park. Among the districts, Ernakulum district contributes the highest portion (14.47) of Kerala's GDP. Being a centre of excellence of education and a destination for major industries and establishments like High court, Stock exchange, Kochi shipyard, Spice board etc. attract significant floating population from the neighboring districts for their livelihood. In addition to this, Kochi has been emerged as a major tourist destination to domestic as wells as international tourists. Recently opened mall by Lulu group has multi folded the number of visitors in the city. Urbanization has been observed as a new phenomenon with a quickening pace in the last 15 to 20 years. Kochi Corporation with a population of 602046 in 2011 (Census 2011) will grow at an annual growth rate of 1.0 during 2011- 2031 (Development Plan for Kochi city region Draft (2031)). Kochi city region comprising two municipalities and surrounding local bodies with an area of 369.72sq.km will carry a population of 22.73 lakhs by 2031(Development Plan for Kochi city region {Draft (2031)}. Roughly 68 percentage of the population, compared to about only 48 percentage in 2001, lives in urban areas in the Ernakulum district which is far beyond the state average. The urban population in Ernakulam is presently estimated to increase 4.2 percentages annually.

The proposed project aimed to widening the existing road starting from Palarivattom to Info Park to ensure smooth road traffic during and after construction of Kochi Metro rail extension from JLN stadium to Info Park. The road which needs to widen is one of the most important road and through the densely populated area of the city. The road connects the



National Highway and heart of the city to district administration headquarters at Kakkanadu and situating East- West direction. The National Highway Bypass also crossing the road and location. The project location is 3 km from Ernakulam North Railway station and 23 km from Kochi International Airport. The project area is totally commercial in nature and having private, government and Cultural properties. The demography of the population shows that an almost equal proportion of Hindus, Muslims and Christians. The middle Income population is the dominant socio-economic community of this location.



Map 1.1

1.3 Size and Attributes of Land Acquisition

Land Acquisition Authority

Land acquisition Special Thahasildar office (Kochi Metro) 1 & 2 prepares the acquisition details including land sketch and extent of acquisition etc. Boundary stones were laid for proposed acquisition lands except area between JLN stadium to Palarivattom Jn. Deputy Collector (LA), Ernakulam is Monitoring the Acquisition process for District Collector.

Details of project affected families

The social Impact Assessment Survey finds that 13 residential houses affected and out of it five are displaced by the project. Three hundred and Sixty two holdings with Three hundred and fifty five title holders are affected by the project. Twelve (12) commercial buildings own by Title Holders are also affected. No, title holders are identified as living below poverty line. 4% of the holdings are cultural and religious properties. The cast division of the project affected title holders shows that none are belongs to Scheduled Cast or Scheduled Tribe. No socio-economic vulnerable title holders affected by the project. The religious distribution of the affected title holders



that 35% Hindus, 31% Muslims and 34% Christians. The economic situation shows that 66% are *upper middle class and only 1% are *lower middle class.

Twenty six people are living in the five displaced families. None of the displaced families are having residential houses other than the displaced properties. Therefore they have to rehabilitate and resettle.

Two hundred and fifty seven non-title holders are affected by the project out of it 36 will be totally displaced. Shops and establishments are the major (97%) non-title properties affected. 10 squatters are coming under the project area. The demographic details of the project affected non-title holders' shows that 88% are male and 79% are having marital status. The educational qualification details shows that 33% are having better education qualification i.e. Bachelor's degree and above. 11% are having technical qualification. No one is found as illiterate. The economic status shows that only 2% are vulnerable and need special care. The religious distribution shows that 35% are Muslims, 33% are Hindus and 32% are Christians. The cast distribution shows that 5% are scheduled cast.

Details of the acquiring land

The total land acquiring for the project is 2.8603 Hectare (7 Acers). 13 residential houses or structures are affected.96% land is commercial and the remaining is religious and cultural properties. No agricultural land affected by the project.

Socio Economic and Cultural Profile

The Socio Economic and Cultural profile of the area shows that 15% of title holders are holding the affected land more than 50 years. 36% are holding the land in more than 30 years. 9% are purchase the land within 10 years. The occupational distribution shows that 47% of title holders are doing own business and 28% are working in private institutions. Only 7 % are working in Government and public sector. The economic status shows that 65% of title holders are having a monthly income of more than Rs 25,000. Only two title holders are economically vulnerable. The land holding pattern shows that 69% of title holders are having total holdings less than 50cents. 26% having 50cents -1acre. 5% THs is having more than 1 acre of land. No scheduled cast or tribe family holding land in the project affected area.

Economic distribution of the Non-Title holders shows that 78% of them are having a monthly earning of more than Rs.25, 000 per month. Only 2% are revealed that their earning is less than Rs 10,000. Thirty two percent of non title holders are holding their business in the affected structure in 1986



than 25 years. Only 3 percent NTHs started business or rented buildings in the affected area recently (less than 3 years). 32% NTHs are residing within 5 KM radius of their business establishments or work places. 31% are living within 10 km. Others are travelling more than 10 km daily to do business or work in the area. 53% of NTHs are workers or employees. 18% is owners of the establishment. 26% is having dual status. Others are squatters. The age distribution shows that 21% of NTHs are having age of more than 60yrs. 27% are in 51- 60 years. Only 11% are in the age of less than 25years.

1.4 Alternatives

Sl.no.	Alternatives	Remarks
1.	Kalamaserry to Thrippunithura via INFO Park through Seaport-Airport Road as a Ring Metro.	It is longer by ~1km It does not serve heavily populated area and does not connect the Phase-I at mid of the Aluva-Petta corridor and hence not better from train operation point of view. The commuters from/ to Fort Kochi, Tripunithura and Ernakulam may not be benefitted
2.	Through the Proposed road Pulleppadi-Thammanam to Sea port -Airport Road.	Acquisition process is not started.
3.	Through New road proposed from Alinchodu- Kakkanadu.	Road project is in the planning stage only.
4.	Widening the existing road and construct flyovers.	The objectives of the Metro rail may not meet.
5.	Alignment should ensure equal width of acquisition from both sides of the existing road.	Safety should give preference in all Alignments.
6.	Acquisition for station will be flexible (shifted to save residential buildings.)	Govt. can examine the matter.

Table 1.1




1.5 Social Impact

Gravity of Impact and level of mitigation Possible

Sl.No	Impact	No.of Properties	Level of Possible Mitigation	Level of Impact
1	Displaced Parking Area	24	Medium	Moderate
2	Affected Parking Area	62	Medium	Moderate
3	Displaced Residential Building	5	Minimum	High
4	Affected Residential Building	11	High	Low
5	Displaced Building	17	Minimum	High
6	Affected Building	66	High	Low
7	Displaces Water Sources	3	Minimum	High
8	Affected water Sources	5	High	Low
9	Displaced Structures	111	High	low
10	Affected Structures	16	High	low
11	Displaced Community Properties	19	High	low
12	Affected Community Properties	21	High	low
13	Displaced Cultural Properties	3	High	low
14	Affected Cultural Properties	4	High	low
15	Displaced Squatters	10	High	low
16	Displaced Access	5	High	low
17	Affected Access	31	High	low
18	Displaced Shops and Establishments	47	High	High
19	Affected Shops and Establishments	246	High	Moderate

Table 1.2



Graph 1.1



1.6 Mitigation Measures

Sl.No.	Risk Assumed	Approach	Mitigation Strategy
1	Loss of Residence	Rehabilitation/ Compensation	Compensate the loss. Develop a special rehabilitation package. Special support to unmarried and unemployed women family members.
2	Loss of part of residence	Compensation and Resettlement	Compensate the loss. Case by case approach in resettlement. Eg Relaxation in municipal Act etc.
3.	Loss of land	Compensation	Compensate the loss.
4	Loss of Building	Compensation	Compensate the loss. Grievance regarding the valuation and missing of structure will redress in time bound manner.
5	Loss of part of Building	Compensation and Resettlement	Compensate the loss. Case by case approach in resettlement. Eg Relaxation in municipal Act etc. Grievance regarding the valuation and missing of structure will redress in time bound manner.
6	Loss of structures	Compensation	Compensate the loss. Grievance regarding the valuation and missing of structure will redress in time bound manner.
7	Loss of Part of structure	Compensation	Compensate the loss. Grievance regarding the valuation and missing of structure will redress in time bound manner.



8	Loss of Business	Compensation	Rehabilitation. Joint rehabilitation with pooling of compensation and support with other resources can be considered.
9	Loss of employment	Compensation/Rehabilitation and Resettlement,	Rehabilitation and Resettlement. Case by case Micro Plans will be developed at the time of relocation.
10.	Loss of trees	Compensate & Control	Compensate lose and plant equal number of trees in government lands.
11	Loss of Parking Areas	Compensate	Compensate the loss. Location based common parking area/pay and park complexes etc can be considered in resettlement package.
12	Loss of access to properties	Control	Prepare a resettlement plan in consultation with Project Affected Families. The plan for resettlement of access will include it in the final Detailed Project Report. Case by case plan will be informed well in advance before starting project construction.
13	Loss of access to sub roads.	Control	Prepare a resettlement plan in consultation with Project Affected people.
14	Loss of Public amenities like Taxi, Auto	Resettlement	Resettlement. Prepare resettlement in consultation with trade union and residence



	stations		associations.
15	Loss of drinking water source.	Control	Compensate /Resettle
16	Loss of essential Amenities	Control	Prepare a resettlement plan in consultation with Project Affected Families
17	Loss of Religious structures	Control/Compensate	Compensate/Resettle
18	Loss of Cultural properties	Control/Compensate	Compensate/Resettle
19	Loss of community properties	Resettle	Resettle
20	Loss of Government Properties	Resettle	Resettle.
21.	Involved in land acquisition process	Control	Ensure community participation in the whole process and maintain sustainable and efficient communication channels between Requisition and Land acquisition authorities between PAPs
22.	Grievance	Control	Functional grievance redressal committee at village and district level.

Table 1.3



1.7 Assessment of Social Costs and Benefits

Since no economically vulnerable title holders identified as project affected in the area the impact of the project seems to be moderate. Maximum total 2.8602 hectares of land is required from both sides of the Palarivattom-INFO Park road which passing through Edappally South, Vazhakkala and Kakkananu villages for the proposed project of Widening of existing road from Palarivattom to INFO Park, Kakkanad as a Preparatory work of Metro Rail extension from JLN Stadium to INFO Park, Kakkanad. For this requirement of land, some people will have to leave their place and relocate. 47 front shops will have to be removed from there and the vendors and Auto & Taxi drivers will need to relocate at some other place. Three hundred and sixty two (362) Title Holders and Two hundred and fifty seven (257) Non-Title Holders are identified as project affected through social survey. Total displacement of TH and NTH identified as sixteen (16) and thirty six (36) respectively. The affected NTHs are further categorized and found that 15 are severely affected (50 % <) and others are affected (30 % <) with moderate impact. Only 9% of THs is holding ancestral property in the affected area. About 51% of THs are owned the land in the project area after 1988 (30yrs >). The project area is one of the major commercial areas of the Kochi city spreading across Kochi Corporation and Trikakkara Municipal Corporation. The proposed twelve kilometer road widening will mainly affect the commercial establishments of the area.

The road widening and extension of metro rail to INFO Park area will reduce travel time and ease traffic jams in civil line road because road from Palarivattom to Infopark is going to be widen and many junctions will be developed at possible sites. The road widening and establishing of metro rail will reduce the risk of accidents because this area is accident prone area. With no traffic jams in civil line road will improve the access of public to district headquarters and Special economic zone like Info-Park. The project will not have any significant adverse impact on the existing residential area. There will be 10-12 of the Title Holders has loss or damage to their livelihood. All the stakeholders who will be displaced by the project will be reasonably prepared for their relocation. Because the number is so small Government can develop special rehabilitation package and mitigate the impact. There will be no adverse impact on health of local people. The pollution levels are likely to reduce with congestion free flow of traffic once the road is widened. The only concern however remains the duration during which the road-widening will be under process. With the participation and support of civil society organizations like residence association, organized Trade associations and Trade Unions Government can plan strategies to mitigate this issue. Another major impact noticed is the impact on access of both Title Holders and Non-Title Holders. Requisition agency will study the issue well advanced and incorporated the resettlement plan in the detailed and final project report. Each PAPs will be well informed about the access



resettlement plan in advance of the construction started so that they can do many voluntary efforts like modified the frontage etc to avoid business loss. Many of the Local people have welcomed the project as it will upgrade the traffic system, reduce risks of accidents, diminish traffic problem improve access to important destinations.

Since they own the land in the side of an important public road with a calculated risk of widening of the road and other development initiative, they were mentally prepared to face the consequences of the acquisition of land whenever required by the govt.

Moderate adverse impacts are identified such as five residential houses displaced and 47 shopkeepers and 10 vendors will have to relocate and leave their shops. Local people who are working as workers in these shops will find their jobs if their establishments will relocate in faraway places. Felling of trees will lead to major loss of tree cover. The negative impacts which were found were the displacement of five residential houses, 11 partially affected residence, loss of frontage and parking areas, loss of present access, removal of shops, replacement of shopkeepers and vendors, loss of drinking water sources, environment impact due to cutting trees etc.

After careful examination of various positive and negative impacts it has been found that the proposed project would be beneficial for local community at large and the traffic system of the city of Kochi. The positive outcomes of the proposed plan of road widening and extending the metro rail to Info Park far outweigh the possible negative impacts.

Resettlement of the access will get the priority while planning mitigation. The affected title holders are aware about the importance of the project and willing to surrender their land if an acceptable mitigation plan is implemented. No visible impact noticed in Lifestyle, Culture and Quality of life, Cohesion and Health of Title Holders and Community in the project area due to the project.

The residents in the project area are organized under residence association and shop owners have their organizations like Vapari Vyavasayi Ekopana Samithi and Vapari Vapasayi Association. The squatter merchants their own organization called petty shop owners association. These organizations are strong enough to bargain for the rights of their members and actively involved in addressing the grievance of the project affected people. District administration is having better rapport with all these organizations. This will already formulate a supportive environment to mitigate the impact through participatory rehabilitation and resettlement strategies. These organizations are also supporting Government in channelizing communication regarding the project. Strengthening the communication, involvement and collaboration of these organizations in the land acquisition and



implementation will further strengthening the mitigation efforts of Government.

Since several small business establishments are affected by the project Government can plan out collective rehabilitation strategies and minimize the impact and ensure sustainability and better cost benefit in the rehabilitation and resettlement.

Several roads are crossing or joining in the proposed widening road. Development of these roads and its bell mouths will reduce traffic jams during construction of the project.

The Edapally Thodu is crossing the project road at Chembumukku. Free flow of the thodu will be ensured during and after the project. This is a public demand received from people's representatives and public during the study.

Special resettlement packages will be formulated for those who have partially affected buildings, losers of parking area and bit land holders.

A minimum duration of project implementation will minimize the impact of the project and maximize the mitigation. A comprehensive plan to protect the drinking water sources coming under the acquisition area will also reduce the impact of acquisition.

The project is treated as framed for a public purpose under the Right to Fair Compensation and Transparency in Land Acquisition, Rehabilitation and Resettlement Act, 2013 (30 of 2013) Section 2 (i)(b)(iii). It is in this base, Government of Kerala notified to initiate acquisition procedure. Considering the public importance and interest the project is an inevitable need and the project is able to address the social impact of the project. Therefore the project has to be implemented.

The proposed acquisition does serve public purpose. There was an overwhelming consensus among people, people' representatives, residents associations, trade associations too with regard to the benefits accruing due to the proposed project.



CHAPTER 2 DETAILED PROJECT DESCRIPTION

2.1 Background of the project, including developer's background and governance/ management structure.

Change is the law of nature and essential for living beings. Society also must change. The planned change called development. Development therefore encompasses many positive and negative results. Moreover, due to development projects people often have to leave their homes and sometimes people are forced to change their area of operation as well. These interventions may lead to need for rehabilitation and resettlement of the people which further leads to new challenges. As a result, there has always been a need to understand the adverse impacts of development projects in order to minimize the negative outfalls of any project.

Kochi, the commercial hub of Kerala, is already experiencing signs of urban growth pressures. As per World Bank, Kochi is recognized as one of the seventeen major industrial cities of India and an easy city to start business in India. This decade is witnessing huge investments in the region like International Container Transshipment Terminal at Vallarpadam, Info Park at Kakkanad, Special Economic Zone by NEST, LNG terminal, Electronic hardware park. Among the districts, Ernakulum district contributes the highest portion (14.47) of Kerala's GDP. Being a center of excellence of education and a destination for major industries and establishments like High court, Stock exchange, Kochi shipyard, Spice board etc. attract significant floating population from the neighboring districts for their livelihood. In addition to this, Kochi has been emerged as a major tourist destination to domestic as well as international tourists. Recently opened mall by Lulu group has multi folded the number of visitors in the city. Urbanization has been observed as a new phenomenon with a quickening pace in the last 15 to 20 years. Kochi Corporation with a population of 602046 in 2011 (Census 2011) will grow at an annual growth rate of 1.0 during 2011- 2031 (Development Plan for Kochi city region Draft (2031)). Kochi city region comprising two municipalities and surrounding local bodies with an area of 369.72sq.km will carry a population of 22.73 lakhs by 2031(Development Plan for Kochi city region {Draft (2031)}. Roughly 68 percentage of the population, compared to about only 48 percentage in 2001, lives in urban areas in the Ernakulum district which is far beyond the state average. The urban population in Ernakulam is presently estimated to increase 4.2 percentages annually.



Rapid growth of India's urban population has put enormous strain on transport systems. The vehicle population in metropolitan cities is increasing tremendously in recent years leading to congestion in urban areas. Construction of public transport facilities, especially Metro rail, Mono rail are under progress in many major cities.

Smooth and safe traffic is an indicator of a nations' sustainable development. Rapid growth of India's urban population has put enormous strain on our transport systems. The vehicle population in the country especially in metropolitan cities is increasing tremendously in recent years. This leads to heavy traffic congestion in urban areas and it is considered as one of the major cause of slow economic growth of nations. This is also termed as a potential cause of road accidents. Inability to forecast travel time accurately, leading to drivers allocating more time. Wastage of fuel due to increased idling, acceleration and braking increasing air pollution and emissions. All these lead to heavy economic lose and public health issues. Widening of existing roads and adopting new generation traffic system like metro rail are the best solution for traffic problems due to heavy volume of vehicles in cities and urban areas. But major widening of existing roads in cities is not possible due to large volume of displacement of residents and business establishments. This compelled Government's to go for Construction of viable public transport facilities, like Metro rail, Mono rail. India is having one of the fastest growing countries in the world. Studies are shows that the next two years of growth in traffic has made India become the second largest Rail and Road Traffic network after China. The state of Kerala also shows the same trend in Road and Rail traffic. The Kochi metro rail project is the first metro rail project in the state. After one year of its operation, assessments show that it brings a new traffic and travel culture to the city and to the State. The volume of passengers using metro rail for their daily travel is increasing day by day. Kochi Metro Rail Corporation and Government of Kerala expecting a jump in passenger's volume after completion of the expansion project up to Petta, Thrippunithura. For availing Metro rail facility to more people especially those who are working in Government offices, Public limited Companies and Special Economic zone in Kakkanadu Government has a plan to extend Metro Rail to Kakkanadu from JLN stadium Kalloor. As a first step Government decided to widen the existing Palarivattom - Kakkanadu road (Civil Line road). Compared to the socio economic benefit of the project the Government of Kerala notified it for land acquisition of public purpose.



2.1.1. Implementing Agencies

2.1.1.(a). Kochi Metro Rail Ltd (KMRL)

Kochi Metro Rail project has been planned by Government of Kerala. Special Purpose Vehicle called Kochi Metro Rail Ltd. (KMRL) is formed for the implementation, operation and maintenance of the Metro Project. Around 25 km length metro line with 22 stations with Maintenance Depot at Muttom will be developed between Aluva to Petta. The Kochi Metro system is an urban Mass Rapid Transit System (MRTS) that is being built to serve Kochi, the commercial capital of Kerala. Construction for its 25.12 km Phase 1A from Aluva to Petta with 22 stations started in June 2013 and is expected to be completed in 2018. In 2014, a 1.92 km eastward extension to Tripunithura from Petta was approved to be included in Phase 1. Phase 1B of the project includes a new spur line from Jawaharlal Nehru Stadium to Info Park II in Kakkanad. The project was approved by the state government in May 2015 and construction work is expected to begin in 2018. Construction on it will begin once road widening along the route is completed.

2.1.2. Land Acquisition Authority

Land acquisition Special Tahasildar office (Kochi Metro) 1&2 were prepares the acquisition details including land sketch and extent of acquisition etc. Boundary stones were laid for proposed acquisition lands except area between JLN Stadium to Palarivattom Jn.

2.2. Rationale for project including how the project fits the public purpose criteria listed in the Act.

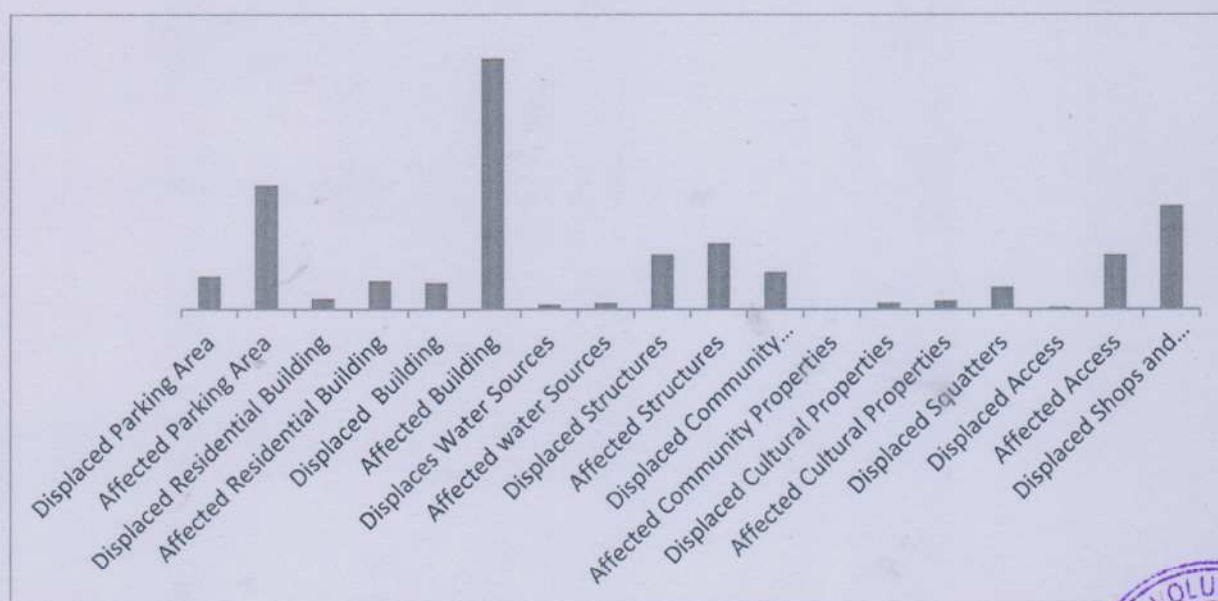
The road widening and extension of metro rail to Info Park area will reduce travel time and ease traffic jams in civil line road because road from Palarivattom to Info Park is going to be widen and many junctions will be developed at possible sites. The road widening and establishing of metro rail will reduce the risk of accidents because this area is accident prone area. With no traffic jams in civil line road will improve the access of public to district headquarters and Special economic zone like Info-Park. For availing Metro rail facility to more people especially those who are working in Government offices, Public limited Companies and Special Economic zone in Kakkanadu Government has a plan to extend Metro Rail to Kakkanadu from JLN stadium Kalloor. As a first step Government decided to widen the existing Palarivattom - Kakkanadu road (civil line road). Compared to the socio economic benefit of the project the Government of Kerala notified in the land acquisition of public purpose.



2.3 Details of project size, location, capacity, outputs, production targets, cost, and risks.

Sl.No	Impact	No. of Properties
1	Displaced Parking Area	24
2	Affected Parking Area	62
3	Displaced Residential Building	5
4	Affected Residential Building	11
5	Displaced Building	17
6	Affected Building	66
7	Displaces Water Sources	3
8	Affected water Sources	5
9	Displaced Structures	111
10	Affected Structures	16
11	Displaced Community Properties	19
12	Affected Community Properties	21
13	Displaced Cultural Properties	3
14	Affected Cultural Properties	4
15	Displaced Squatters	10
16	Displaced Access	5
17	Affected Access	31
18	Displaced Shops and Establishments	47
19	Affected Shops and Establishments	246

Table 2.1



Graph 2.1




2.3.1. Project Location

The project location is defined for the study is both sides of Palarivattom to Info Park road consisting of about 12 km length and half a kilometer width of area coming under Corporation of Cochin and Thrikkakkara Municipality covering three villages ie Edappally South, Vazhakkala and Kakkanadu. The estimated land for acquisition for the proposed project is 2.8603 Hectors. But for the social impact study the whole three villages are considered as the buffer zone of the impact and directly affected areas and structures are considered as key impacted zone.

The population of study area is 70000- 75000 as per Census 2011 figures. The study area population has been estimated as 20000 for the year 2018 assuming growth rate of 1 % per annum.

Kochi, the commercial hub of Kerala, is already experiencing signs of urban growth pressures. As per World Bank, Kochi is recognized as one of the seventeen major industrial cities of India and an easy city to start business in India. This decade is witnessing huge investments in the region like International Container Transshipment Terminal at Vallarpadam, Info Park at Kakkanad, Special Economic Zone by NEST, LNG terminal, Electronic hardware park. Among the districts, Ernakulum district contributes the highest portion (14.47) of Kerala's GDP. Being a center of destination for major industries and establishments like High court, Stock exchange, Kochi shipyard, Spice board etc. attract significant floating population from the neighboring districts for their livelihood. In addition to this, Kochi has been emerged as a major tourist destination to domestic as wells as international tourists. Recently opened mall by Lulu group has multi folded the number of visitors in the city. Urbanization has been observed as a new phenomenon with a quickening pace in the last 15 to 20 years. Kochi Corporation with a population of 602046 in 2011 (Census 2011) will grow at an annual growth rate of 1.0 during 2011- 2031 (Development Plan for Kochi city region Draft (2031)). Kochi city region comprising two municipalities and surrounding local bodies with an area of 369.72sq.km will carry a population of 22.73 lakhs by 2031(Development Plan for Kochi city region {Draft (2031)). Roughly 68 percentage of the population, compared to about only 48 percentage in 2001, lives in urban areas in the Ernakulum district which is far beyond the state average. The urban population in Ernakulam is presently estimated to increase 4.2 percentages annually.

The proposed project aimed to widening the existing road starting from Palarivattom to Info Park to ensure smooth road traffic during and after construction of Kochi Metro rail extension from JLN stadium to Info Park. The road which needs to widen is one of the most important road and going through the densely populated area of the city. The road connects National Highway and heart of the city to district administration



headquarters at Kakkanadu and situating East- West direction. The National Highway Bypass also crossing the road and location. The project location is 3 k.m from Ernakulam North Railway station and 23 km from Kochi International Airport. The project area is totally commercial in nature and having private, government and Cultural properties. The demography of the population shows that an almost equal proportion of Hindus, Muslims and Christians. The middle Income population is the dominant socio-economic community of this location.



Map.2.1

2.4. Phase of project construction

Process of Land Acquisition started and boundary stones fixed.

2.5. Core design features and size and types of facilities.

Not Applicable

2.6. Need for ancillary infrastructural facilities.

Not Applicable

2.7. Work force requirements (temporary and permanent).

Not Applicable

2.8. Details of Social Impact Assessment / Environment Impact Assessment if already conducted and any technical feasibility reports.

Not Applicable



2.9. Applicable law and policies.

Sl.No.	Laws & Policies	Area of Application
1	The Right to Fair Compensation and Transparency in Land Acquisition, Rehabilitation and Resettlement Act 2013.	Mitigation of Impact
2	Land Acquisition Act 1893, Land Acquisition Act (Kerala) Rules 1990, Kerala Land acquisition Act 1961, Kerala Land Acquisition Act rules	Land acquisition
3	Kerala Shops and Establishment Act	

Table 2.2



CHAPTER 3
STUDY APPROACH AND METHODOLOGY

3.1 Background

As per the Notification Government of Kerala has selected Saju.V.Itty, Executive Director, Kerala Voluntary Health Service and his Team as the SIA Unit to study the Social Impact Assessment on the land acquisition for the Extension of Kochi Metro Rail JLN Stadium to Info Park Kakkanadu.

3.2. Social Impact Assessment Team – Profile of Team Members

Sl. No.	Name & Address	Designation in the SIA Team	Profile
1	Saju V. Itty	Team Leader	25 years experiences in social work, social survey including R&R experience in KSTP & Tsunami Rehabilitation. Conducted social research study on health child rights and rehabilitation & resettlement. Conducted SIA study for five sub projects of Kannur International Airport and Kanjirappally Bypass etc.
2	Rakesh R Nair	R & R Specialist & Social Investigator	10 years experiences in social work including social research, R & R activities and community mobilization.
3	Smitha R	R & R Specialist & Social Investigator	15 years experiences in social work including social research, R & R activities and community mobilization.
4	M.Ibrahimkutty	Sociologist	Rtd. Joint Director, Social Welfare Board.35 years of experience in social work.
4	Sheeba Johnson	Data Analyzer & Data entry	25 years experiences in social work and data entry operation.
5	N.Vijayakumara Pilla	L.A. Consultant	Rtd. Revenue Inspector
6	O.C.Chandi	L.A. Consultant	Rtd. Village Officer

Table 3.1

3.3. Study Approach

The land which proposed to be acquired for the project is owned by 362 Tittle Holders of Edappally south, Vazhakkala and Kakkanadu villages. Stake holder analysis was conducted and find out key stake holders and their interest and involvement in the proposed acquisition process. After the secondary data collection Social Impact Assessment Unit developed a questionnaire for social survey and visited all Tittle Holders and collected opinion, family details, Socio-Economic details and suggestions. Apart from this SIA team has conducted discussion and consultation with Local Body Representatives and local public and recorded their suggestions and opinion. In continuation of it a focus group consultation of Project Affected Persons' was conducted on 28th & 30th June 2018 and noted their suggestions and opinion. Special Case studies were prepared for selected cases. The study also used transit walk and observation visit to crosscheck the suggestions and grievance which were recorded.

3.4. Methodology & Tools

The study team reviewed the relevant and available documents in Special Thahasildar (LA-Metro) offices, Kakkanadu. SIA unit had also examined the records and documents and made a site visit along with the land revenue officials for area identification and information dissemination. SIA team had also conducted a one to one discussion and consultation with all Tittle Holder. Although SIA team had collected details by using pre prepared questionnaire. SIA team also had discussion and consultation with Members of Legislative Assembly, Local Body Representatives and local public. A consultation of Project Affected Persons' was conducted on 30th June 2018 and noted their suggestions and opinion. Special Case studies were prepared for selected cases. The study Team also used transit walk and observation tools to crosscheck the Suggestions and grievance which were recorded.

3.5. Sources of data collected

- a) Office of the Special Tahsildar (LA-Metro) Kakkanadu
- b) Cochin Corporation
- c) Thrikkakkara Municipality.
- d) Village offices Edappally South, Vazhakkala, Kakkanadu.
- e) KMRL Office, Kochi.
- f) Project Affected Families and Tittle Holders.



3.6. Process and Schedule of Activities

- 30.10.2017 – Government of Kerala entrusted Mr. Saju.V.Itty, Executive Director, Kerala Voluntary Health Services to conduct the SIA study
- 01-06-2018 to 04 -06-2018- Secondary Data Collection.
- 04-06-2018 to 15-06-2018 – Mapping of Stake Holders
- 05-06-2018 to 30-06-2018- Social Survey for Social Impact Assessment Study.
- 28-06.2017 and 30-06-2018 - Public Consultation/ Discussion with Project Affected Tittle Holders.
- 1st & 2rdJuly -2018- Transit Walk, Observational Study and Case Studies
- 19 -07-2018 - Draft Report Submission.
- 9-08-2018 & 10-08-2018 – Public Hearing

3.7. Points Raised during Individual and Group Discussion with Tittle Holders

- 1) Time bound acquisition process will mitigate the impact.
- 2) The present level of Access to be resettled during and after the implementation of the project.
- 3) Community Properties like waiting sheds will be resettled.
- 4) Reasonable compensation will provide for land, property and business loss.
- 5) Regular information will provide on progress of acquisition.
- 6) For the rehabilitation of displaced business establishments and merchants collective and joint strategies will give priority.
- 7) Alignment will reexamine and save buildings and structures as much possible.
- 8) Acquisition for Station points will be relocated to minimize the displacement of residence.
- 9) Rehabilitation and Resettlement process will be well informed and ensure community participation and consultation.

3.8. Public Hearing – SNDP Hall Palarivattom on 09/08/2018 for Edappally South and St.Michales School hall, Chembumukku on 10/08/2018 for Vazhakkala village

Section 5 of Right to Fair Compensation and Transparency in Land Acquisition, Rehabilitation and Resettlement Act, of 2013 envisages that whenever a SIA study is required to be prepared the Government shall ensure that a Public Hearing is held at the affected area to ascertain the views of the affected persons in the



views of the affected families to be recorded and included in the SIA Report. Rule 14 of the Rules, 2015, have prescribed detailed procedure for the conduct of the public hearing.

SIA Unit took special care to inform the affected people in the area about Public Hearing by taking various steps like Notification for conducting public hearing as per Form 5 Rule 14 (1) of the RTFCTLARR Act, 2013. The notification was published in two Malayalam News Papers Desabhimani and Kerala Kaumudi. A registered notice has been served to the affected families in hand for informing about the public hearing. SMS & Phone call messages were send to all PAPs. The copy of notice was served to Corporation Office, Trikkakkara Municipality, Ward Councilors, Village Office (Edappally South, Vazhakkala and Kakkanadu), Special Tahsildar office KMRL I & II Ernakulam-, Deputy Collector-LA (KMRL), Ernakulam. Adequate copies of the SIA draft report and summaries were made available on the day of the public hearing. The major highlights of the study were presented in local language by Chairman, SIA Unit.

Public Hearing - Edappally South Points Raised

Sl.No.	Points Raised	Remarks
1	Conduct land acquisition in time bound manner and if delay happened title holders will give additional compensation for the time loss.	PAPs are having a fear that if the process delayed indefinitely they could not do any land transaction and other business.
2	Maximum effort and study will conduct and save buildings which are displaced and partially affected.	Requisition and acquisition authorities can check the matter during their joint verification.
3	All title holders will be well informed about the extent of impact and other alignment details.	This will minimize the anxiety and fear of PAPs.
4	The alignment from Bypass Jn. to Edappally river will be reexamined especially in the area of Alinchuvad and clarify the doubts about the alignment in the area.	Effort will take to remove the doubts of PAPs on the alignment.
5	The market value of the land will be fixed in consultation with title holders	R&R policy also recommended this.
6.	Joint rehabilitation measurers like shopping complex strategy will be consider for rehabilitation of displaced non-title holders.	This will seriously considered regarding displaced business establishments.
7.	The alignment will be strictly follows the 11 meter width in both sides from the center of the existing road.	Alignments will published for reference.



8.	The unused land after the acquisition will be acquired by the government.	R&R policy also recommended this.
9.	The present access will be resettled.	R&R policy also recommended this.
10.	Government will give relaxation in building rules to construct building after the land acquisition.	Case to case verification is needed for the demand.
11.	Common parking area will be developed in different locations for resettle the affected and displaced parking areas.	Government can seriously consider the suggestion.
12.	Special rehabilitation package will be developed for displaced residence and business establishments.	Government can seriously consider the suggestion.

Table 3.2

Public Hearing - Vazhakkala Points Raised

Sl.No.	Points Raised	Remarks
1	The shifting of alignment towards right side of Chembumukku - Kakkanad road will be reexamined and if possible acquired land equally from both sides.	The technical reason behind the alignment shift to the right side of the road will be explained to PAPs in suitable forums.
2	Government will give permission to maintain the remaining portion of the affected buildings and give necessary relaxation in building rules.	The land acquisition Act is giving necessary immunity to PAPs in the issue.
3.	The present access will be resettled.	R&R policy also recommended this.
4.	Joint rehabilitation measures like shopping complex strategy will be consider for rehabilitation of displaced non title holders.	This will seriously considered regarding displaced business establishments.
5.	The unused land after the acquisition will be acquired by the government.	R&R policy also recommended this.
6.	Conduct land acquisition in time bound manner and if delay happened title holders will give additional compensation for the time loss.	PAPs are having a fear that if the process delayed indefinitely they could not do any land transaction and other business.
7	Maximum effort and study will conduct and save buildings which are displaced and partially affected.	Requisition and acquisition authorities can check the matter during their verification.



8	All title holders will be well informed about the extent of impact and other alignment details.	This will minimize the anxiety and fear of PAPs.
9	The market value of the land will be fixed in consultation with title holders	R& R policy also recommended this.
10.	The alignment will be strictly follow the 11 meter width in both sides from the center of the existing road.	Alignments will be published for public reference.
11.	Government will give relaxation in building rules to construct building after the land acquisition.	Case to case verification is needed for the demand.
12.	Common parking area will be developed in different locations for resettle the affected and displaced parking areas.	Government can seriously consider the suggestion.
13.	Special rehabilitation package will be developed for displaced residence and business establishments.	Government can seriously consider the suggestion.
14.	The affected Christian churches demanded exceptions from acquisition process.	The demanded religious properties are not in the category of cultural properties. Their suggestions on alternatives can be examined.

Table 3.3



CHAPTER 4 LAND ASSESSMENT

4.1. Description of the land

The project location is defined for the study is both sides of Palarivattom to Info Park road consisting of about 12 km length and half a kilometer width of area coming under Corporation of Cochin and Thrikkakkara Municipality covering three villages i.e. Edappally South, Vazhakkala and Kakkanadu. The estimated land for acquisition for the proposed project is 2.8603 Hectors. But for the social impact study the whole three villages are considered as the buffer zone of the impact and directly affected areas and structures are considered as key impacted zone. Even though residential houses are located in the area the project area is commercial in nature.

4.2. Entire area of impact under the influence of the project.

The population of study area is 70000- 75000 as per Census 2011 figures. The study area population has been estimated as 20000 for the year 2018 assuming growth rate of 1 % per annum.

Kochi, the commercial hub of Kerala, is already experiencing signs of urban growth pressures. As per World Bank, Kochi is recognized as one of the seventeen major industrial cities of India and an easy city to start business in India. This decade is witnessing huge investments in the region like International Container Transshipment Terminal at Vallarpadam, Info Park at Kakkanad, Special Economic Zone by NEST, LNG terminal, Electronic hardware park. Among the districts, Ernakulum district contributes the highest portion (14.47) of Kerala's GDP. Being a Centre of excellence of education and a destination for major industries and establishments like High court, Stock exchange, Kochi shipyard, Spice board etc. attract significant floating population from the neighboring districts for their livelihood. In addition to this, Kochi has been emerged as a major tourist destination to domestic as wells as international tourists. Recently opened mall by Lulu group has multi folded the number of visitors in the city. Urbanization has been observed as a new phenomenon with a quickening pace in the last 15 to 20 years. Kochi Corporation with a population of 602046 in 2011 (Census 2011) will grow at an annual growth rate of 1.0 during 2011- 2031 (Development Plan for Kochi city region Draft (2031)). Kochi city region comprising two municipalities and surrounding local bodies with an area of 369.72sq.km will carry a population of 22.73 lakhs by 2031(Development Plan for Kochi city region {Draft (2031)}. Roughly 68 percentage of the population, compared to about only 48 percentage in 2001, lives in urban areas in the Ernakulum district which is far beyond the state average. The urban population in Ernakulam is presently estimated to increase 4.2 percentages annually.



The proposed project aimed to widening the existing road starting from Palarivattom to Infopark to ensure smooth road traffic during and after construction of Kochi Metro rail extension from JLN stadium to Info Park. The road which needs to widen is one of the most important road and going through the densely populated area of the city. The road connected the National Highway and heart of the city to district administration headquarters at Kakkanadu and situating East- West direction. The National Highway Bypass also crossing the road and location. The project location is 3 km from Ernakulam North Railway station and 23 km from Kochi International Airport. The project area is totally commercial in nature and having private, government and Cultural properties. The demography of the population shows that an almost equal proportion of Hindus, Muslims and Christians. The middle Income population is the dominant socio-economic community of this location.

4.3. Total land requirement for the project.

The total land acquiring for the project is 2.8603 Hectare. Three hundred and sixty two holdings will expect to be affected.

4.4. Present use of any public utilized land in the vicinity of the project area.

Not Applicable.

4.5. Land (if any) already purchased alienated, leased or acquired and the intended use for each plot or land required for the project.

Not Applicable

4.6. Quantity and location of land proposed to be acquired by the project.

The total land acquiring for the project is 2.8603 Hectare. 13 residential houses or structures are affected. 96% land is commercial and the remaining is religious and cultural properties. No agricultural land affected by the project.

4.7. Nature, present use and classification of land and if agricultural land, irrigation coverage and cropping patterns

Sl.NO.	Nature of land	Present Use of Land	Irrigated / Non irrigated	Cropping Pattern	No. of Holdings
1.	Dry	Commercial	Irrigated	NA	311
2.	Dry	Residential	Irrigated	NA	25
3	Dry	Residential-	Irrigated	NA	



		Commercial			
4	Dry	Religious Property	Irrigated	NA	4
5	Dry	Community Property	Irrigated	NA	12
	Total				362

Table 4.1

4.8 Size of holding ownership pattern land distribution and number of residential houses.

Land holding size in the project area is in the state average. The following figure shows the pattern of holding.

Size of Holdings	No. of Holdings
10 cent \leq	92
10- 20 cents	83
20 - 30	46
30 - 40	52
40 - 50	40
50- 1acre	41
1 acre above	8
Total	362

Table 4.2

4.9 Land prices and recent changes in ownership, transfer and use of lands over the last 3 years.

Not Applicable



Chapter 5

Estimation and Enumeration of affected family and assets

5.1. Families which are directly affected.

The social Impact Assessment Survey finds that 13 residential houses affected and out of it five displaced by the project. Three hundred and sixty two holdings with Three hundred and fifty five title holders are affected by the project. 4% of the title holdings are cultural and religious properties. The cast division of the project affected title holders shows that none are belongs to scheduled cast. No socio-economic vulnerable title holders affected by the project. The religious distribution of the affected title holders shows that 46% Hindus, 34% Muslims and 20% Christians. The economic situation shows that 66% are *upper middle class and 4% are *lower middle class.

Twenty six people are living in the five displaced families. None of the displaced families are having residential houses other than the displaced properties. Therefore they have to rehabilitate and resettle.

Two hundred and fifty seven non- title holders are affected by the project out of it 11 will be totally displaced. Shops and establishments are the major (97%) non-title properties affected. 10 squatters are coming under the project area. The demographic details of the project affected non-title holders' shows that 68% are male and 79% are having marital status. The educational qualification details shows that 33% are having better education qualification i.e. Bachelors degree and above. 11% are having technical qualification. No one is found as illiterate. The economic status shows that only 3% are vulnerable and need special care. The religious distribution shows that 41% are Muslims, 37% are Hindus and 22% are Christians. The cast distribution shows that 5% are scheduled cast.

5.2. Families which are indirectly affected by the project.

The road widening and extension of metro rail to Info park area will reduce travel time and ease traffic jams in civil line road because road from Palarivattom to Info park is going to be widen and many junctions will be developed at possible sites. The road widening and establishing of metro rail will reduce the risk of accidents because this area is accident prone area. With no traffic jams in civil line road will improve the access of public to district headquarters and Special economic zone like Info-Park. For availing Metro rail facility to more people especially those who are working in Government offices, Public limited Companies and Special Economic zone in Kakkanadu Government has a plan to extend Metro Rail to Kakkanadu from JLN stadium Kallor. As a first step Government decided to widen



existing Palarivattom – Kakkanadu road (civil line road). Compared to the socio economic benefit of the project the Government of Kerala notified it for land acquisition of public purpose.

5.3. Inventory of productive assets and no significant lands.

All affected land holdings under the project is productive and significant.



Chapter 6 SOCIO ECONOMIC AND CULTURAL PROFILE

6.1. Demographic Details

Three hundred and sixty two (362) Title Holders and two hundred and fifty seven (257) Non-Title Holders are identified as project affected through social survey. Total displacement of TH and NTH identified as Sixteen (16) and Thirty six 36 respectively. The affected THs are further categorized and found that 11 are severely affected (50 % <) and another 16 (30 % <) are affected with moderate impact. Only 9% of THs is holding ancestral property in the affected area. About 51% of THs are owned the land in the project area after 1988 (30yrs >). The project area is one of the major commercial areas of the Kochi city spreading across Kochi Corporation and Thrikakkara Municipal Corporation. The proposed seven kilometer road widening will mainly affect the commercial establishments of the area.

6.2. Age wise distribution of TH

Age of THs	No of THs
20-30	8
31-40	35
41 - 50	85
51 - 60	36
61 - 70	131
Above 70	67
Total	362

Table 6.1

6.3. Family size of THs

Family Size of THs	No of Families
1-2	15
3-4	179
5-7	143
Above 7	-
Total	362

Table 6.2



6.4. Educational Qualification of THs

Educational Qualification	No of THs
SSLC	55
PDC	40
DEGREE	143
PG	13
Professional	71
Others	40
Total	362

Table 6.3

6.4. Religious Distribution

Religion of THs	No. of THs
Hindu	128
Muslim	93
Christian	141
Total	362

Table 6.4

6.5. Economic Distribution of THs

Economic Status of THs	No. of THs
APL	362
BPL	0
Total	362

Table 6.5

6.6. Occupational Distribution THs

Major Occupation of THs	No of THs
Agricultural	8
Business	233
Government service	5
Private	50
Other	66
Total	362

Table 6.6



6.7. Income distribution of THs

Monthly Income of THs	No of THs
10,000 -25,000	81
26,000 -50,000	67
51,000 - 75,000	48
76000- 1,00,000	25
Above 1 lakh	141
Total	362

Table 6.7

6.9. Socio Economic Profile of Project Affected Family Members.

6.9.1. Age wise distribution of PAF Members

Age of PAF Members	No of PAF Members
<10	145
11-20	167
21-30	246
31-40	234
41 - 50	156
51 - 60	90
61 - 70	123
Above 70	78
Total	1239

Table 6.8

6.9.2. Educational Qualification of PAF Members

Educational Qualification	No of PAF Members
Below 10 th	145
10 th	179
+2	169
Degree	234
PG	22
Professional	446
Other	44
Total	1239

Table 6.9



6.9.3. Occupational Distribution of PAF Members

Major Occupation of THs	No of THs
Business	158
Government service	68
Private	293
Other	180
Unemployed	540
Total	1239

Table 6.10

6.10. Socio Economic Profile of Non - Title Holders

Sl.No.	Type of NTH	Activity		
		Commercial	Residential	Others
1	Tenant	201	-	
2	Encroacher			
3	Squatter			
4	Commercial & service establishments	51		
5	Other	5		
	Total	257		

Table 6.11

Age wise distribution of NTH

Age of NTHs	No of NTHs
20-30	13
31 -40	81
41 - 50	91
51 - 60	21
61 - 70	-
Above 70	-
Not applicable	51
Total	257

Table 6.12



Educational Qualification of NTHs

Educational Qualification	No of NTHs
PDC	69
DEGREE	92
PG	13
Professional	32
Not applicable	51
Total	257

Table 6.13

Religious Distribution of NTHs

Religion of NTHs	No. of NTHs
Hindu	73
Muslim	40
Christian	93
Not Applicable	51
Total	257

Table 6.14

Economic Distribution of NTHs

Economic Status of NTHs	No. of NTHs
APL	196
BPL	10
Not Applicable	51
Total	257

Table 6.15

Income distribution of NTHs

Monthly Income of NTHs	No of NTHs
10,000 - 25,000	55
26000 - 50000	80
51000 - 75000	51
76000 - 100000	20
Above 100000	-
Not applicable	51
Total	257

Table 6.16



CHAPTER 7
SOCIAL IMPACT MANAGEMENT PLAN


The proposed project aimed to widening the existing road starting from Palarivattom to Info Park to ensure smooth road traffic during and after construction of Kochi Metro rail extension from JLN stadium to Info Park. The road which needs to widen is one of the most important road and going through the densely populated area of the city. The road connected the National Highway and heart of the city to district administration headquarters at Kakkanadu and situating East- West direction. The National Highway Bypass also crossing the road and location. The project location is 3 km from Ernakulam North Railway station and 23 km from Kochi International Airport. The project area is totally commercial in nature and having private, government and Cultural properties. The demography of the population shows that an almost equal proportion of Hindus, Muslims and Christians. The middle Income population is the dominant socio-economic community of this location.

7.1. Approach to Mitigation/ Measures to avoid, mitigate and compensate impact

Sl.No	Risk Assumed	Approach	Mitigation Strategy
1	Loss of Residence	Control/Rehabilitation/Compensation	Compensate the loss. Develop a special rehabilitation package. Special support to unmarried and unemployed women family members.
2	Loss of part of residence	Compensation and Resettlement	Compensate the loss. Case by case approach in resettlement. Eg Relaxation in municipal Act etc.
3.	Loss of land	Compensation	Compensate the loss.
4	Loss of Building	Control/Compensation	Compensate the loss. Grievance regarding the valuation and missing of structure redress in time bound manner



5	Loss of part of Building	Control/Compensation and Resettlement	Compensate the loss. Case by case approach in resettlement. Eg Relaxation in municipal Act etc. Grievance regarding the valuation and missing of structure will redress in time bound manner.
6	Loss of structures	Compensation	Compensate the loss. Grievance regarding the valuation and missing of structure will redress in time bound manner.
7	Loss of Part of structure	Compensation	Compensate the loss. Grievance regarding the valuation and missing of structure will redress in time bound manner.
8	Loss of Business	Compensation	Rehabilitation. Joint rehabilitation with pooling of compensation and support with other resources can be considered.
9	Loss of employment	Compensation/Rehabilitation and Resettlement.	Rehabilitation and Resettlement. Case by case Micro Plans will be developed at the time of relocation.
10.	Loss of trees	Control/Compensate & Control	Compensate lose and plant equal number of trees in government lands.
11	Loss of Parking Areas	Compensate	Compensate the loss. Location based common



			parking area/pay and park complexes etc can be considered in resettlement package.
12	Loss of access to properties	Control/Resettle	Prepare a resettlement plan in consultation with Project Affected Families. The plan for resettlement of access will include it in the final Detailed Project Report. Case by case plan will be informed well in advance before starting project construction.
13	Loss of access to sub roads.	Control/Resettle	Prepare a resettlement plan in consultation with Project Affected people.
14	Loss of Public amenities like Taxi, Auto stations	Resettlement	Resettlement. Prepare resettlement in consultation with trade unions and residence associations.
15	Loss of drinking water source.	Control	Compensate /Resettle
16	Loss of essential Amenities	Control	Prepare a resettlement plan in consultation with Project Affected Families
17	Loss of Religious structures	Control/Compensate	Compensate/Resettle
18	Loss of Cultural properties	Control/Compensate	Compensate/Resettle



19	Loss of community properties	Resettle	Resettle
20	Loss of Government Properties	Resettle	Resettle.
21.	Involved in land acquisition process	Control	Ensure community participation in the whole process and maintain sustainable and efficient communication channels between Requisition and Land acquisition authorities between PAPs
22.	Grievance	Control	Functional grievance redressal committee at village and district level.

Table 7.1

7.2 Measures those are included in the terms of Rehabilitation and Resettlement

The requisition authority acquired thousands of acre land by developing effective compensation packages. In the proposed project a community asset is going to be affected i.e. the irrigation canal. Resettlement of the canal use and its ownership by the community will get the priority while planning the mitigation.

7.3 Measures that the Requiring Body has stated it will introduce in the Project Proposal

Not Applicable


7.4 Alterations to project design and additional measures that may be required to address the extent and intensity of impacts across various groups as identified during the Social Impact Assessment Process.

Not Applicable



7.5 Detailed Mitigation Plan

Potential Impact	Positive/ Negative	Likelihood	Magnitude	Pre- Mitigation Level of Impact	Post – Mitigation Level of Impact
Loss of Residence	Negative	Possible	Major	High	Medium/Low
Loss of part of residence	Negative	Possible	Minor	High	Medium
Loss of land	Negative	Possible	Minor	Medium	Low
Loss of Building	Negative	Possible	Major	High	Medium/Low
Loss of part of Building	Negative	Possible	Major	High	Medium
Loss of structures	Negative	Possible	Minor	Minimum	Low
Loss of Part of structure	Negative	Possible	Minor	Medium	Low
Loss of Business	Negative	Possible	Major	Minimum	Low
Loss of employment	Negative	Possible	Moderate	Minimum	Low
Loss of Parking Areas	Negative	Possible	Major	High	Medium
Loss of access to properties	Negative	Possible	Major	High	Low
Loss of trees	Negative	Possible	Minor	Minimum	Low
Loss of access to sub roads.	Negative	Possible	Low	Minimum	Low
Loss of Public amenities like Taxi, Auto stations	Negative	Possible	Low	Minimum	Low
Loss of drinking water source.	Negative	Possible	Low	Medium	Medium
Loss of essential Amenities	Negative	Possible	Low	Minimum	Minimum
Loss of Religious structures	Negative	Possible	Low	Minimum	Minimum
Loss of Cultural properties	Negative	Possible	Low	Minimum	Minimum



Loss of community properties	Negative	Possible	Low	Minimum	Minimum
Loss of Government Properties	Negative	Possible	Low	Minimum	Minimum
Restriction on the productive use of remaining land.	Negative	Possible	High	Medium	Medium
Bit land remaining	Negative	Possible	High	Medium	Minimum
Shifted from Relatives and Neighbors	Negative	Possible	Moderate	Maximum	Medium
Land Value	Positive	Possible	Moderate	Medium	Minimum
Health	Positive	Possible	Moderate	Medium	Minimum
Noise and dust pollution related to Construction excavations.	Negative	Possible	High	Maximum	Medium
Increased irritation especially in the directly affected communities, which may cause social distress and reaction against the project.	Negative	Possible	Moderate	Medium	Minimum
Community ambience	Positive	Possible	Low	Minimum	Minimum
Community Identity	Positive	Possible	Low	Minimum	Minimum
Esthetic and cultural character	Positive	Possible	Low	Minimum	Minimum
Involved in land acquisition process	Positive	Possible	Low	Minimum	Low
Grievance	Negative	Possible	Low	Minimum	Low

Table 7.2



CHAPTER 8
SOCIAL IMPACT MANAGEMENT PLAN AND INSTITUTIONAL
FRAMEWORK

8.1- Institutional structure for key personal

Key persons responsible for mitigation	Role in mitigation
District Collector	Compensation & Grievance redress
Deputy Collector (L.A)	Compensation
Special Tahasildar	Compensation
District Forest Officer	Compensation measurement for trees
Requisition Authority	Resettlement of access and structure valuation

Table 8.1



CHAPTER 9
SOCIAL IMPACT MANAGEMENT BUDGET AND FINANCING OF
MITIGATION

9.1 Costs of all resettlement and rehabilitation costs

Not Applicable

9.2 Annual budget and plan of action

Not Applicable

9.3 Funding sources with breakup

Not Applicable



CHAPTER 10
SOCIAL IMPACT MANAGEMENT PLAN MONITORING AND EVALUATION

10.1. Key Monitory and Evaluating Indicators

- Participation of TH in DLPC meeting
- Number of direct purchase happened.
- Methodology of fixing compensation
- Formation of Grievance Redressal Committee
- Time span of completion of La

10.2. Reporting mechanisms and monitoring roles

Not Applicable

10.3. Plan of Independent Evaluation

Not Applicable




CHAPTER 11

ANALYSIS OF COSTS AND BENEFITS AND RECOMMENDATION ON ACQUISITION

Since no economically vulnerable title holders identified as project affected in the area the impact of the project seems to be moderate. Maximum total 2.8602 hectares of land is required from both sides of the Palarivattom-INFO Park road which passing through Edappally South, Vazhakkala and Kakkananu villages for the proposed project of Widening of existing road from Palarivattom to INFO Park, Kakkanad as a Preparatory work of Metro Rail extension from JLN Stadium to INFO Park, Kakkanad. For this requirement of land, some people will have to leave their place and relocate. 47 front shops will have to be removed from there and the vendors and Auto & Taxi drivers will need to relocate at some other place. Three hundred and sixty two (362) Title Holders and Two hundred and fifty seven (257) Non-Title Holders are identified as project affected through social survey. Total displacement of TH and NTH identified as Sixteen (16) and Thirty six (36) respectively. The affected NTHs are further categorized and found that 15 are severely affected (50 % <) and others are affected (30 % <) with moderate impact. Only 9% of THs is holding ancestral property in the affected area. About 51% of THs are owned the land in the project area after 1988 (30yrs >). The project area is one of the major commercial areas of the Kochi city spreading across Kochi Corporation and Triakkara Municipal Corporation. The proposed twelve kilometer road widening will mainly affect the commercial establishments of the area.

The road widening and extension of metro rail to INFO Park area will reduce travel time and ease traffic jams in civil line road because road from Palarivattom to Infopark is going to be widen and many junctions will be developed at possible sites. The road widening and establishing of metro rail will reduce the risk of accidents because this area is accident prone area. With no traffic jams in civil line road will improve the access of public to district headquarters and Special economic zone like Info-Park. The project will not have any significant adverse impact on the existing residential area. There will be 10-12 of the Title Holders has loss or damage to their livelihood. All the stakeholders who will be displaced by the project will be reasonably prepared for their relocation. Because the number is so small Government can develop special rehabilitation package and mitigate the impact. There will be no adverse impact on health of local people. The pollution levels are likely to reduce with congestion free flow of traffic once the road is widened. The only concern however remains the duration during which the road-widening will be under process. With the participation and support of civil society organizations like residence association, organized Trade associations and Trade Unions Government can plan strategies to



mitigate this issue. Another major impact noticed is the impact on access of both Title Holders and Non-Title Holders. Requisition agency will study the issue well advanced and incorporated the resettlement plan in the detailed and final project report. Each PAPs will be well informed about their access resettlement plan in advance of the construction started so that they can do many voluntary efforts like modified the frontage etc to avoid business loss. Many of the Local people have welcomed the project as it will upgrade the traffic system, reduce risks of accidents, diminish traffic problem improve access to important destinations.

Since they own the land in the side of an important public road with a calculated risk of widening of the road and other development initiative, they were mentally prepared to face the consequences of the acquisition of land whenever required by the govt.

Moderate adverse impacts are identified such as five residential houses displaced and 47 shopkeepers and 10 vendors will have to relocate and leave their shops. Local people who are working as workers in these shops will find their jobs if their establishments will relocate in faraway places. Felling of trees will lead to major loss of tree cover. The negative impacts which were found were the displacement of five residential houses, 13 partially affected residence, loss of frontage and parking areas, loss of present access, removal of shops, replacement of shopkeepers and vendors, loss of drinking water sources, environment impact due to cutting trees etc.

After careful examination of various positive and negative impacts it has been found that the proposed project would be beneficial for local community at large and the traffic system of the city of Kochi. The positive outcomes of the proposed plan of road widening and extending the metro rail to Info Park far outweigh the possible negative impacts.

Resettlement of the access will get the priority while planning mitigation. The affected title holders are aware about the importance of the project and willing to surrender their land if an acceptable mitigation plan is implemented. No visible impact noticed in Lifestyle, Culture and Quality of life, Cohesion and Health of Title Holders and Community in the project area due to the project.

The residents in the project area are organized under residence association and shop owners have their organizations like Vapari Vyavasayi Ekopana Samithi and Vapari Vapasayi Association. The squatter merchants their own organization called petty shop owners association. These organizations are strong enough to bargain for the rights of their members and actively involved in addressing the grievance of the project affected people. District administration is having better rapport with all these organizations. This will already formulate a supportive environment to mitigate the impact through



participatory rehabilitation and resettlement strategies. These organizations are also supporting Government in channelizing communication regarding the project. Strengthening the communication, involvement and collaboration of these organizations in the land acquisition and project implementation will further strengthening the mitigation efforts of Government.

Since several small business establishments are affected by the project Government can plan out collective rehabilitation strategies and minimize the impact and ensure sustainability and better cost benefit in the rehabilitation and resettlement.

Several roads are crossing or joining in the proposed widening road. Development of these roads and its bell mouths will reduce traffic jams during construction of the project.

The Edapally Thodu is crossing the project road at Chembumukku. Free flow of the thodu will be ensured during and after the project. This is a public demand received from people's representatives and public during the study.

Special resettlement packages will be formulated for those who have partially affected buildings, losers of parking area and bit land holders.

A minimum duration of project implementation will minimize the impact of the project and maximize the mitigation. A comprehensive plan to protect the drinking water sources coming under the acquisition area will also reduce the impact. Acquisition

The project is treated as framed for a public purpose under the Right to Fair Compensation and Transparency in Land Acquisition, Rehabilitation and Resettlement Act, 2013 (30 of 2013) Section 2 (i)(b)(iii). It is in this base, Government of Kerala notified to initiate acquisition procedure. Considering the public importance and interest the project is an inevitable need and the project is able to address the social impact of the project. Therefore the project has to be implemented.

The proposed acquisition does serve public purpose. There was an overwhelming consensus among people, people' representatives, residents associations, trade associations too with regard to the benefits accruing due to the proposed project.

Annexures

1. Project Location Map
2. List of PAFs.
3. Gazette Notification regarding SIA study.
4. Photographs – Field Investigation



കൊച്ചി - മലബാർ - നവരത്ന പദ്ധതി വിഭാഗത്തിൽ

പദ്ധതി ഏറ്റെടുക്കൽ

കൊച്ചി - മലബാർ - നവരത്ന പദ്ധതി

നമ്പർ: സെക്ടർ ഓഫീസർ സർട്ടിഫിക്കറ്റ്

തീയതി: 2018 ആഗസ്റ്റ് 10, 2018

2018

പോ 1130

നമ്പർ

2018

മുൻപിലമ്പം

നമ്പർ

നമ്പർ

3024

1

മുൻപിലമ്പം

989524806

മുൻപിലമ്പം 296/2

മുൻപിലമ്പം 297/2

കൊച്ചി

കൊച്ചി - 682030

(Handwritten signature)

2

P.A. AHMED BASHEER

ASHINA 11/181

300/7

9645764715

(Handwritten signature)
10/8/18

PADAMUGAL

TRIKKAKKARA (P.O)

OWNER (Mrs. HAFSA BEEVI)

3

M.P. HANEEFA

UZHINHELIL

VAZHAKKALA

MAA. 220

കൊച്ചി - 682030

1

MALABAR PLAZA 239/5

9447873374

2

AL-FALAH MASJID 206/30

4

N.A. Kandeem

236/11 P#

8606898959


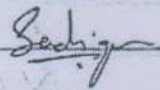


Naizheli moola's House

665, 666

Vazhakkala

669



ക്രമം	പേരും ഭൗതികവിലാസവും	സമുദായ നമ്പർ	ഭൗതികനമ്പർ	ഒപ്പ്
12	N.V ശ്രീ രാമൻ തേരേവിട്ടി ന. നഗരം വഴി കിഴക്കൻ താലൂക്ക് ശ്രീ രാമൻ നഗർ ശ്രീ രാമൻ നഗർ താലൂക്ക് കോടംഗലം 43/ കോടംഗലം 9614 242 45/ മൊബൈൽ 9846614831			
13	C.A. ഗോപാൽ ദേവൻ - ഗോപാൽ സ്വദേശി ചെറുതടവിലയിൽ വഴി വാഴക്കാട്, തൃശ്ശൂർ (രൂ.) Phone: 9633267898, 9746578423 മൊബൈൽ - 21	$\frac{236}{9}$		
14	P.K. രാമൻ പട്ടണമുഖിലയിൽ വാഴക്കാട് മൊബൈൽ - 21 മൊബൈൽ നമ്പർ വാഴക്കാട് Phone: 9961070447 9961492825	$\frac{236}{11}$		
15	സ്വാമി. വി. എസ്. ഭാരതീയ ശാസ്ത്രീയ വെള്ളപ്പൊക്ക മൊബൈൽ വെള്ളപ്പൊക്ക മൊബൈൽ മൊബൈൽ. 682030 9846666970 വാഴക്കാട് വില്ലേജ്	Block no 9 4/20, Block no 9 3/1	9846666970	
16				



Sl. No.	Name	Address	Mobile No.	Remarks
16	9037846332	
17	SANITH SEBASTIAN / SASI KUMARAN . T	APPLE HEIGHTS YAZHAKALA, COLONY STAP KAKKANAD 682030	TC 41 / 2499 / 5 7025050022 9539872274	
18	N. X. Joseph	Nereveetil Moore Kakkannad P.O. Yazhakkala Koduvil 682030 Screen No. 43/6	9895647304	
19	JOHNSON . N . A	NEREVEETIL Cardinal Nagar A/7 Thrikkakara - 682021	Block - 9 43/3 45/1 9447607817	
20	REMANI JOHNSON	KUTESTHARAVIL HOUSE THRIKKAKARA. PO. YAZHAKKALA. KACH 682021	1154 1155A 1155B 1155B1 1156 9447485646 9495391360	





Sl. No.	Name	Address	Phone No.	Signature
21	8089476661	...
22	9544618413	...
23
24	Shiffin Samuel	43- Alappatt Nagar Kakkanad.	8086440104	...
25	K.T. Jacob	...	9846591110	...
26	Antony P. Mathew	Puthamam Chembumukku Kochi - 50	9446206738	...
27	Jon C. Mathew	...	9946668784	...
28	M. K. SEBASTIAN	Matulakath ...	9446138625	...
29	George Pius	Peringatt	9447918477	...
30	JOLLY ZACHARIA	CHERUVALLITHARAYIL VAZHAKKALA KAKKANAD P.O., 682030	9447.66	...



ക്രമം	പേര്	മൊബൈൽ നമ്പർ	മൊബൈൽ നമ്പർ	ഒപ്പ്
31,	ബോബി . കെ കിഴക്കൻ മിഡിൽ - എസ് വെള്ളൂർ കടവടവ് കൊച്ചി - 30		9846424310	A. M. J.
32	മുഹമ്മദ് . മുഹമ്മദ് കിഴക്കൻ മിഡിൽ - എസ് വെള്ളൂർ കടവടവ് കൊച്ചി - 30		974533347	AMJ
33.	മുഹമ്മദ് മുഹമ്മദ് വെള്ളൂർ കടവടവ് കൊച്ചി - 30	4/24 2-2R	9846041033	AMJ
34 -	മുഹമ്മദ് . മുഹമ്മദ് . എസ് . പി വെള്ളൂർ കടവടവ് കൊച്ചി - 30	Bld. 8 43/4	9496225077	AMJ
35 -	മുഹമ്മദ് . മുഹമ്മദ് . എസ് . പി വെള്ളൂർ കടവടവ് കൊച്ചി - 30	Bld. 8 209/6 209/12	9495838789	AMJ
36	മുഹമ്മദ് . മുഹമ്മദ് . എസ് . പി വെള്ളൂർ കടവടവ് കൊച്ചി - 30	Bld. 8 209/7	9846098182	AMJ
37	K.B. KUNZUMUHAMED K.B.K. TEXTILES VAZHAKKALA P.O. 682021		9846438710	AMJ


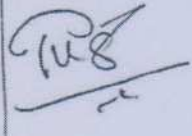



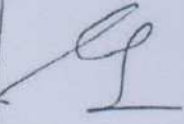

ക്രമം	പേര്	മതം	സംസ്ഥാനം	മൊബൈൽ നമ്പർ	മുദ്ര
38	എ.പി. മൂലമുഖ് മുഖ്, കോമരം. P.O കോമരം, കോമരം			9446866172 9495425986 9833728102	M...
39	പി.പി. മുഖ് പി.പി. മുഖ് മുഖ്, കോമരം. P.O കോമരം, കോമരം	298/3 299/7		9447174022	
40	M.V. തോമസ് ENU തോമസ് തോമസ് പട്ടാമ്പലം കമ്മ്യൂണിറ്റി	57/5 57/6 57/3		9349140444	J
41	രോമൻ വടക്കൽ	42/21 42/7/2	a	8129190101	A...
42	T.K. മുഖ് മുഖ്			9847867780	T...
43	Pulica E.H. Councilor			9497147232	P...
44	Fr. Felix Kuruvilal Vicar of Michaels Chempamukha Kalam	120/2		0886 2 222411	F...
45	Abdul Kareem T.M. Thy K Kandan Commu- -cation, Padamy Ed, KKD	66/61 66/22		9946676862 9847902304	K...
46	Milton Eacharanga St: Michaels Church			9447721860	M...

Sl. No.	Name of the Candidate	M. No.	Enrollment No.	Reg.
47-	MADHUN'S MALLEPILLY (H) KUNNATHERI THATICATTUKARA ALUVA (P.O)	mdey mmh	9388843434	mas
48.	ABDUL FAZAL FASHION TRENDS CIVIL LINE ROAD VAZHAKKALA Shajahan Pulani House Vazhakkala. Thiruvuru P.O		9847876667	mf
49.	P. V. Mohandas Ushus Bhawan Maveli Puram Kakkommal		9447509310	
50	V. A. Parvath Korathil House Vazhakkala B.A. Thiruvazhappuram P.O Kochi		9400421469	Parvath
51	Abdul Sathar MP Mularampilly V Thirikkakara P.O Vazhakkala Codi 21	208/2 209/2	9847264493	
53.	SANU. V.S VENATTOM NEAR KAPPATTIKAVEMPLE ERPOOR Post Tampumthura	206/6	9495045456	SNU

Sl. No.	Name of the person	Address	Mobile No.	Signature
			9847226470	<i>[Signature]</i>
	K. C. P. H. P., Thangal Kandi Padamungal, K.K.D. 64/245		984652586	<i>[Signature]</i>
	ZIYAD. M. K MULAKKAMPILLY (H) PADAMVICAL. Jn KAKKANAD.	291/SPF	9946394044	<i>[Signature]</i>
	K.V.V.E.S. Vagbaktalath Chembumukku, Secretary KVVanglana.	TKK. H.No: 11/337B	9447213339	<i>[Signature]</i>
	K.V. Mathan Kizhuppilly Chembumukku K.V.M. Tower.	4/29	9495677097	<i>[Signature]</i>

	name / address	Survey No	Phone	BS
1	Gopinath J.T.J	183/6	9388640277	
2	B.B. S.P.	183/8	9562615148	Joz
3	Perambal S. 22	298/2	9656206946	
4	Perambal S. 22	296/6	9656206946	
5	P.C. Bawa Job	204/4	9895452799	
6	SHADIA A	183/3	9885821080	
7	Antony shij 4	183/2	9037698965	
8	Perambal S. 22		9895753301	
9	Perambal S. 22			
10	N.A. Ali	206/14	9447221693	
11	K.C. Manjatharan		9847280188	
12	K.V. Mathai		9495677097	Mathai
13	K.V. Mathai		9447213339	
14	SCION C. ANTO		8281357581	
15	Antony S. 22		9446013459	
16	Shibu A.V.		8129511388	
17	PAREED M.M.		9846187993	
18	N.K. K. M. M.		9846999853	

	name / (c/o of name)	Suru Ya.	Phone.	B.S.
19	THOMAS ISAAC	240/10	9846043012	Thomas
20	Mohan	300/5, 300/11	9895229562	H
27	MUHAMMAD SHAFI		9995599988	M
28	Mervy Joseph		0484/2369719 mob: 9744382609	Mervy Joseph
23	Refcele. K.	SENZASTOV	9895321391	
24	Ahmed Siyaed	Kulthayyappan	9895110683	Ahmed
25	Jomon Antony	Vazhakkala	9539744138	J
26	K.S. Sabhana	Vazhakkala	9846032566	K
27	R.S. Arandavelly	"	9846032566	
28	E.K. Mohand Basheer	9746239337 Vazhakkala	9037423360	E
29	KA. RAMAN	Vazhakkala	9249355880	R
30	JAYADEV PRADEEP	"	9846032566	

Name / Address	Survey No.	Phone	Signature
1) Kuran Abraham Abihil PADAMITAL KAKKAND	64/1	4069868 9995721284	
2) Varghese Mathew Kuzhiparambil Horn, Chembeanur Kakkand	OLD - Survey NOB1-8 Re-sy no. 204/18	9562623958	
3 E. P. Theodor മുളയങ്കര, തിരുവനന്തപുരം ജില്ല മുളയങ്കര PO	RE-sy. 56 36 RE-sy " 56 3	9895592074	
4. James. MB Putha Parakkal (H) Chemkumchik P-7 Road.		9846183795	
5. P. C. XAVIER മുളയങ്കര, തിരുവനന്തപുരം ജില്ല		9895262799	
6 SABA mollahann. Thiruvankulam Vestheran ph- 9122291164	sy- 12/7	9122291164	
7 T.S. Mohammed Thiruvankulam Vestheran മുളയങ്കര ജില്ല	sy, 325/c		

8 പുതിയ വിവരങ്ങൾ

പ്രകീർത്തി

56/8, 15

കുറിപ്പുകൾ

04842428188

9 Nabeel Muhammed /
Mubeen Muhammed
B-15, Orchid Meadows -
Kusumageri P.O
Kakkanaad

205/3pt





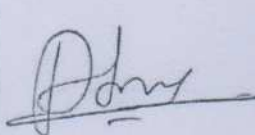

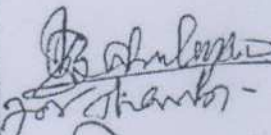

9961094560

10 റ.ക. ഭൂമി. ജയലക്ഷ്മി
അമ്മിട് SCB
പിള്ള

9447603921

	செய்த/செய்தவர்	Survey No	Phone.	பி.
1	Aril. KH	298/5	9446709860	<u>Zunith</u>
2	KA on m...	299/20	8129022550	
3	On...	298/4 299/12	0484-2343296	
4	Abdul Nazim Govt. ...		9847228480 9569208353	<u>Ima</u>
5	V. K. Saleem	204/10, 209/3	9495190121	<u>Ima</u>
6	IC. ...		9847372145	<u>Abby</u>
7	Abraham - % Dr. H. K. James		9846319295	
8	Fr. Samij George	Block-9 2/1	9526763518	<u>Hj.</u>
9	Sr. Pearly		9747956669	<u>B</u>
10	Sr. Alvin Tom. Hostel Vajrakata.		9496541237	
11	Lissy Mathew Kizhuppally. H Chemburuker	4/29	92100293619 9495677097	<u>Jin</u>
12	RAJAMMA A. N SECRETARY AYYANAD SERVICE CO-OPERATIVE BANK LTD. No. 2565	205/14	9037932415 2422628	<u>B</u>
13	Angeline Raphael Angeline Raphael Vini Mathew Bethel, Padamungal opp. Petrol pump	299/13 (A, B, C)	9605099557	<u>Angelina</u>
14	Shihab (C...)	56/6 B Ino 9	9947874108	<u>Shif</u>

പേര്, മേൽപ്പേര്	സംഭവനം	സംഖ്യ	മൊബൈൽ നമ്പർ
1. <i>[Handwritten Name]</i>	299/7	298/3	9447174022
2. <i>[Handwritten Name]</i>			9495425996
3. <i>[Handwritten Name]</i>	43/4	^[Bkic] ₈	9496225077
4. <i>[Handwritten Name]</i>	209/6	}	9495838789
5. <i>[Handwritten Name]</i>	209/12		
<i>[Handwritten Name]</i>	57/5	}	9349140449
	57/6		
	57/3		
6. <i>[Handwritten Name]</i>	236/5		9895258386
<i>[Handwritten Name]</i>	145/11		9388360408
<i>[Handwritten Name]</i>	299/7	298/3	9947777421
<i>[Handwritten Name]</i>	42/21		8129190101
<i>[Handwritten Name]</i>			9895423473
<i>[Handwritten Name]</i>			9895009697
SATHAR.FM	64/22		9349940762
MASAFI HOTEL			9072929016

ഉപയോക്താവിന്റെ പേര്	സംഖ്യ നമ്പർ	സംഖ്യ നമ്പർ	ഒപ്പ്
1. മാജർ. M.K. ചിയാച്ചിള്ളി (H) വാഴക്കാല. തൃക്കാക്കര. Po	① 209/7 ② ...	9846098182	
2. അശോകിദേവി H N.T. Mathai ക/അശോകിദേവി	① 206/18	7593807747	
3. അശോകിദേവി H ഉദയനാഥിദേവി. വാഴക്കാല.	208/2, 209/2 Blocks No. 8	9847264493	
4/ Sameela Calicut - Abidur -	291/10 - 291/12, 291/13, 291/17	9847264493	
5/ Abu. Mulaikayil Podamugal	291/5pt	9447985738	
6/ Rukiyah Bai MS & Schemba Padamugal	64/2 pt 64/11 pt	9847056334	
Thampi. V.V. Veluttamma Chemburacka K.V. Cochin	Block 9. 4/26, 4/27	9539149834	
PM. BASHEER HOTEL. GALAXY VAZHAKKALA ADGES WP (P. K. TRADER)	206/19	9846025136	

മമ്മിയാമ്മ	298/3, 299/2	9400821457	<i>[Signature]</i>
ഭൃഗുദാസ്	298/3, 299/7	9847874109	<i>[Signature]</i>
രമേശ്	298/3, 299/7	9961366566	<i>[Signature]</i>
(പിന്ന) മമ്മിയാമ്മ	295/8	9447279437	<i>[Signature]</i>
മിസ്. ഭൃഗുദാസ്	239/11 ക	9895224112	<i>[Signature]</i>
പട്ടാഭി	43/2	9846226249	<i>[Signature]</i>
മമ്മിയാമ്മ			
V. P. George	48/5	7025050022	<i>[Signature]</i>
SANITH/SASIKUMARAN		9846666990	<i>[Signature]</i>
Apple Heights			
DARISH		9037846382	<i>[Signature]</i>
Smil Antony		9946857535	<i>[Signature]</i>
Joby Joseph			

	name / address	survey	Phone.	BS
1.	Abdul Kazeem T.M. Thykkootthattil (H) Mythripuram, Thyikkakka	64/6, 64/22.	9946676862	
2	T.M. Fakhudheen. Thykkootthattil (H) Mythripuram Thyikkakka	64/6 64/22	99472388 55	
3)	T.M. Salhan, Thykkootthattil (H) Mythripuram Thyikkakka	64/6 64/22	9349940767	
4)	Abdul Kazeem Thykkootthattil (H) Mythripuram Thyikkakka		9447009036	
5,	Abdul M. K Thykkootthattil (H) Mythripuram Thyikkakka		9895255277	
6	Abdul Rasheed Thykkootthattil (H) Mythripuram Thyikkakka		8137011349	
7,	Jose N.A. Neyyevettil (B). Vazhakkal		9037512322	

കൊച്ചി ട്രാക്ടോ നാലിൻ പദ്ധതി


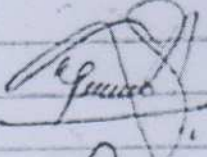
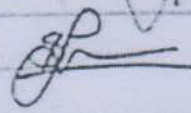
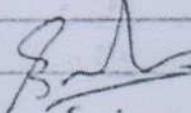


കൊച്ചി ട്രാക്ടോ നാലിൻ പദ്ധതി ദീർഘകാല പദ്ധതി
 ഘോഷവാക്യം-

കാലതരിശിരവ്വയ്ക്കിനുള്ള
 തടവുവെട്ടി നിർമ്മാണ വിജ്ഞാപനം
 തീയതി : നവംബർ 9, 2018
 സ്ഥലം : കെ.എ. ഓ. ഡി. ഡി. ഡെൽ, പാലക്കാട്

ക്രമം.	ഭാഗം	സർവ്വേ നമ്പർ	ഭാഗങ്ങൾ	രൂപ
1	ഭാഗം ഭാഗം ഭാഗം	9496776524		Rs
2	ഭാഗം	94465180R		Rs
3	ഭാഗം			Rs
4	ഭാഗം	9562085146		Rs
5	ഭാഗം	7025149260		Rs
6	ഭാഗം	9048439013		Rs
7	ഭാഗം	9946147222		Rs
8	ഭാഗം	9846167504		Rs
9	ഭാഗം	9447290088		Rs

Sl. No.	Name	Address	Phone No.	Signature
10	G. Srinivasulu For Bharathy Ammal	130/8-1	9895 24 2021	<i>[Signature]</i>
11	ABDUL JABBAR K.D KOLINUPADI DRUG HOUSE, PDELINE - P.O K. J. THOMAS KOSSE RILUW Palanivattom Kochi - 25	128/9-1	9847705472 93492 541289	<i>[Signature]</i>
11	Laila Susan Thomas (SUSAN THOMAS) Thekkokara, House at Pipe Line Civil Line Road Palanivattom Kochi - 25.	129/1	9495945564 234 5564	<u>Susan Thomas</u>
5	K.S. VIJAYAN E-34/378, KANNAMPILLY PADIVATTOM EDAPPALLEY. P.O Kochi - 682024.	124/1	9447705014	<i>[Signature]</i>
6	P.S. Ramakrishnan E. Leekood, Indira Puravillor Kochi 682025	129/1	9816022523	<i>[Signature]</i>
7.	DR T. A. Alexander Alexander Eye Centre Padivattom Kochi - 24	124/1	9567822111	<u>T.A.</u>

[Handwritten mark]

Sl. No.	Name	Address	Phone No.	Signature
8	Dr. Anand Lopinathan	128/11A/2 # 121/1	09037086645	
	VANIKANATH House Civil Lines Rd Edappally PO Kochi-24 Kerala.	[128/11A/2 121/1]		09/8/18
9	T.D. Mathew Thekkonattor			
	Revil deen Road. Palayivakkam		8281733256.	
10	Sbyam R.V			
	for CK Arcade Thrissur builders VVE Ltd Palayivaddan by pass	127/6A 127/8D1	9495952707	
11	Bedwin Tatus K Kattunilath House, Netraji Road, Edappally P.O, Kochi 682024	128/9-4	9895374343	
12	SANKHOSH-K.K. K.V.V.S. Vennala - padiyattom: Unit G. Secretary.		9605075571.	
13	Siju m.D Mettathil parambil (P) Edappally P.O K.V.V.S Vennala padiyattom Unit Trustee		9895271366	

P.T.O

Sl. No	Name	Address	Phone No	Remarks
14	P.M. MOHIYUDDIN AND P.M. ZEEFATH,	34/637A New-41/1475 HADIYAH M.K. KNAIR BADRADIATTOM EDAPPALLY P.O. KOCHI-24 PIN-682024.	121/1 PT 9746757948 9446716716	OK
15	JOSE K. GEORGE	LORDS II B, SKYLINE IMPERIAL- GARDENS, STADIUM LINK ROAD PALARIVATTOM. P.O KOCHI-682028	240/8 8921168475	OK
16	THOMAS JOHN D ANNIE JOHN.	LORDS II B, SKYLINE IMPERIAL- GARDENS STADIUM LINK ROAD, PALARIVATTOM. P.O KOCHI-682028	296/5 8921168475	OK
17	General Secretary IHWOT, LTD.		9847997711	OK
18	Basidhara Residency Kalamakk Palarivattom. Cohy 682025.		9496335219 9427392419	OK

Sl. No.	Name	Address	Phone No.	Signature
18.	Doon (w) Dyes	...	9747751775	
20.	KN. Sunil Kumar	126/6 Vliyath Padi V. Harm	7736045053	
21	Sreedin Kanak	Edraa Pritm ...	9037378306	
22	MARYCHERIAN	32/2241 Survey No: 131/70-130/1A 32/2241, No/1735, PULINTHITA, CIVIL LINES ROAD PALARIVATTAM. COCHIN-25	9986885560 080-23213062 Address for Communication: Mary Cherian, No.63, THAMASA Lithman, NGF LAYOUT, NAGOR BHAVI, B'lon-260072	
23	K. Rajendran	C. V. Sathana W/O of Anish Kumar C. V. Rajendran. 121/4 02/70	Address for communication: C. V. Sathana p. Sathana S. J. Junction palarivattam phone 9946737553	
24	Kassim Rahim	Chetrees Hotel Near palarivattam Bypass Singaper	Phone 9974445661 9961755552	
25.	VALSALA V. C.	(w/o MURALEEDHAN PILLAI M. N.) MUTTURUTHIL CH) ALINCHUVADU COCHIN-28 126/17A	9745365541 9567405049	

Sl. No.	Name	Address	Phone No.	Signature
25	M. A. PIUS (sp. M.V. Augustine)	Bordaleimangal MULLEPARAMBIL CIVIL LINE ROAD Palazivakkam P.O Cochin - 682 025	131/7-B 9633805040	<i>[Signature]</i>
27	C. R. Joy	MEVETTATH (CHERUMUTTI ATH) HOUSE, ADIVATCOM. ERAPPALLY - P.O Kochi - 6820 24	119/2 94473 278 99 3746 0484 2805672	<i>[Signature]</i>
28	M. Sazadanas	Lekshmi Vihar, Kammalup Kochi - 6820 28	126/17A 80860 50654 17B	<i>[Signature]</i>
29	Manoj, Veliyath	"	126/6A 94469 27420	<i>[Signature]</i>
30	Manassy	"	126/6B 70124 50515	<i>[Signature]</i>
31	Bismi	"	126/6c 94472 58814	<i>[Signature]</i>
32	Ranjith k. Ranjan	"	126/6 994666 9924	<i>[Signature]</i>
33	PRASANTH VS	"	126/6 94470 80626	<i>[Signature]</i>
34	MOLDGENKUNTHU	"	124/4 99617 49275	<i>[Signature]</i>
35	P. K. BAVA	"	94465 35707	<i>[Signature]</i>
36	P. G. Sadaamulla	Cochin Bepan (P. 19)	128/11 90460 50632	<i>[Signature]</i>
37	T. A. ABDUL JABBAR	"	128/9 85475 02651	<i>[Signature]</i>
38	P. V. Sulkumar	"	124/4 9447 22857	<i>[Signature]</i>
39	Abdul Saleem	"	96562 42412	<i>[Signature]</i>
40	FRANOU VIBIN	"	121/1 98452 44428	<i>[Signature]</i>
41	JOSEPH EAPEN / VINEKIDAN EAPEN	"	119/3A 99475 8228A	<i>[Signature]</i>

S.No.	C2/1020			
	Board No			
42	Joseph Joseph V.C	118/3	9746104224	Jimmy
43	Ahamed Allid	128/1A	9446025273	Jimmy
44	in. N. M. W. Nam	124/9	8281508171	u. n. s. ...
45	Noble Geetha Engg		9895262321	Gen
46	Johnson Garden Court Appal Alimchuvadu		984765461	Gen
46	N. Narayanan Garden Court Appal Alimchuvadu		9647636410	Gen
47	V. Krishna Sheeja	131/19A 131/19C	0484-2369302	u. n. s. ...
48	Sajan K. S	122/9	9447576259	u. n. s. ...
49	Joseph T. Mathew	132/3A2-3	9846344756	u. n. s. ...
50	Prapalwari	18/4	9249477574	u. n. s. ...

ക്രമം.	പേരും വിലാസവും	സംബന്ധ നമ്പർ	ട്രാൻസ് നമ്പർ	ഒപ്പ്
1	റാമേശ്വരൻ പുത്തൻ വട്ടിൽ ആലിൻ ചുവട്		9846710571	[Signature]
2	ബദനാഥ് വിലാസമേരി ആലിൻ ചുവട്	---	9895646476	[Signature]
3	രേഖി സവാസ്തിനി ഇഴവേലി ആലിൻ ചുവട്	---	7736205781	[Signature]
4	സമ)ൻ കുമാർ.കെ കോട്ടയം (വേലൂർ ഭാഗം) ചാലാപുരം		9447912578	[Signature]
5	VINEESH K.V Kalavath Paluvattom		9567729979	[Signature]
6	REJESH-K.R KODUVELIL HOUSE PADIVATTOM		9946750111	[Signature]
7	VINAY KRISHNAN SKYLINE SYSTEMS PADIVATTOM		7907091184	[Signature]
(8)	[Signature] [Signature]		9633562620	[Signature]
9	Shin U. K.D Kadathal (FC)		9895874278	[Signature]

10 Mrs. Laiju Binn
Veerath House
Palasi Vattom. PO
Cochin

9961644966

Binn

Mrs. Laiju Binn
Santhiniketham
Valiya Pasabu. PO
Kasthical Pally
Alappuzha

9961644966

Binn

	Survey No.	Phone	Res.
1 K. K. Parameswaran Kalavath Thundiyi (11) Civil line Doael Palaivattom	130/1A 130/1B	9947208709	Vis.
2 T. K. Kamalathasan Villu No: 4 Golden Oak, Padamugol Kochi - 682030	130/1A 1B	94471 34675	Amal
3 V. P. Kuriyape	130/1B		
4 A. Geesayoni	130/9A2 9A3	0484-4045050	
5 Eldho Elias	127 8A	9447575405	
6 Bipin George.	133/5C 133/5B, + 132/1A	98470 51115	Mrs.
7 C. M. Issac, Paduvattom N. S. Roy	121/3/3 133 7-1	9947397359 9447010652 9847437517	Amal Amal
8 KANCHAN JUNGA OWNERS ASSOCIATION	-	9142201297	
9 S ASITH. IAS SHIP OWNER Sangeetha Iyer uella	34/630 -F	9846633600 9446548997	R. J. M. Shil
10 J. K. R. Rajappa			
12 B. M. S. of Binuvar (EDRAAC)		9895156894	Madhu







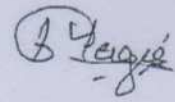

13. DR. TONY THEKKICKKARIA 119/2A 120/2A 120/2B, 119/1

Number: 9495777598/
9447557098

14. MRS. PAUL THEKKICKKARIA 132/4A - 9447208899

04842344306.

Sl. No.	Name	Address	Phone No.	Signature
1	P. G. Baby Y. R. K. K. K.	128/11A	9846899699	<u>[Signature]</u>
2	Punnam Philip.	131/7A, B,	9447985831	<u>[Signature]</u>
3	Joseph Epen / Vivek Dan Epen	119/2A-1	9947582284	<u>[Signature]</u>
4	Jessy Joseph Valtathil	118/3A	9746104224	<u>[Signature]</u>
5	Ligen Varghese	118/1	9400347582	<u>[Signature]</u>
6	Shyla Joy	131/7A/133	9146935677	<u>[Signature]</u>
7	N. A. A. C.	131/7B/7A	9447221693	<u>[Signature]</u>
8	Shameer Km.		9745333947	<u>[Signature]</u>
9	K. C. Muralidharan		9847280188	<u>[Signature]</u>
10	Bajam KS	124/9	9447576259	<u>[Signature]</u>
11	Varghese K-V.	1/185	9447213337	<u>[Signature]</u>

Bunno.	Bunno Bunna Eimayo	mbeza muna	Bunna muna	Bunna
	P.V. PAKASHAN P u thakireri (H) PADIVATIAM		9895156964	
	M.A. JOSEPH Mabath u tomali Palen u llam Ki Balun	128 91	920 7595257 04842338456	
	K.K. Nibhil Kumar Dharmalini Dorender Pulenduram	128/7-1	9447204681	
	XAVIER T.P. ST. JOSEPH MOBILE world		9645314004	
	Abdul Kalam Abu			
P.M	Abdul Azeez Paligathasath House Vazhakkala Naina Road	120 D 120 B	9544366666	
	Maeji Tommy Solam up boutique Vazhakkala Kenneth Bird Building	12/15	8606969723	
	Bion Kurokore speed bye shoppe Civil line road Paduvattor		9633475182	

Ums.

Ezimo Ezimleloms	Numbeg romid	Ezimo Ezimleloms	Ozj
Abdul Manaf-K THAZHAKATH FURNITURE CIVIL LANE ROAD	120/1c	9388618807	<u>Mub</u>
Manoj C.R R C Engineering works Padi Vattom	121	9847474825	<u>ca</u>
Joseph Bolabram Koduvathara Hous Palari Vattom	132 1c	9895563527	<u>Hand</u>
Antony Saju Koduvathara (H) Civil Line Road	133/ 5B	9633409043	<u>Saju</u>
C. H. VASANTHAN Vinodkumar P Shan villa, Padi Vattom, Edappally to.	128/9B	9895107443	<u>de</u>
SITU SURESH VEERATH HOUSE PALARI VATTOM TO PALARI VATTOM		944 7865800	<u>Situ</u>
M.N. Nondam. Muthurathvil Hare Navela P.A. Pochimdy Vestha Hazza Puchan.		8129254720	<u>Nandam</u> <u>P.A.R</u>

No.	Nama	No. HP	Alamat	Tgl
1	Ketam Shah Director Millennium Plaza	944917667	9847507400 jvlmieplaza@gmail.com	2020 2020

PHOTO GALLERY

DISCUSSION WITH DEPUTY COLLECTOR L. A. METRO



DISCUSSION WITH MLA



FIELD INVESTIGATION WITH REVENUE TEAM



ORIENTATION TO SURVEY TEAM




PRIMARY DISCUSSION - DEPUTY COLLECTOR & VYAPARI VYAVASAYI LEADERS WITH SURVEY TEAM



FIELD IDENTIFICATION VISIT BY SIA TEAM



DISCUSSION WITH AFFECTED HOUSE OWNERS BY SIA TEAM



DISCUSSION WITH LOCAL BODY LEADERS




SOCIAL SURVEY AND DATA COLLECTION



MEETING OF RESIDENCE ASSOCIATION LEADERS, LOCAL BODY LEADERS, ALIN CHUVADU




MEETING OF RESIDENCE ASSOCIATION LEADERS, LOCAL BODY LEADERS, PALARIVATTOM



AFFECTED BUILDINGS



MEETING WITH VYAPARI VYAVASAYI ASSOCIATION VAZHAKKALA



MEETING WITH VYAPARI VYAVASAYI ASSOCIATION CHEMPUMUKKU



PUBLIC HEARING

EDAPPALY SOUTH VILLAGE





PUBLIC HEARING
VAZHAKKALA VILLAGE



LIST OF TITLE HOLDERS

Sl. No.	പേര്, വിട്ടുപേര്/കടയുടെ പേര്/സ്ഥാപനത്തിന്റെ പേര്	സർവ്വേ നമ്പർ
1	എൽദോ ഏലിയാസ്, റാണി ഏലിയാസ്, കിഴക്കേടത്ത് ഹൗസ്, തെങ്ങോട് പി.ഒ, കാക്കനാട് ജൂലിയറ്റ് റോമൻ, പടിഞ്ഞാറെ തറയിൽ, തെങ്ങോട് പി.ഒ, കാക്കനാട്	133/5 B 132/1 A 133/5 C 133/5 C 132/1 A
2	ആന്റണി സാജു കെ.ജെ, കൊടുവതറ, പാലാരിവട്ടം	133/5
3	മീര സാബു, കൊടുവതറ	133/5
4	സിജു സുരേഷ്, വീരാത്ത് ലൈൻ, പാലാരിവട്ടം ലൈലു ബിനു, വീരാത്ത് ഹൗസ്, വീരത്ത് ലൈൻ പാലാരിവട്ടം	129/14
5	ജോസഫ് റ്റി മാത്യു, തൈക്കനേത്ത് ഹൗസ് വെണ്ണല ഹൈസ്കൂൾ റോഡ്, വെണ്ണല	132/3 A, 132/2-3
6	പീറ്റർ ജോസ്	132/ 3 A-1. 132/ 3 A-2
7	പോൾ എ തൈക്കേക്കര ഹൗസ്, സിവിൽ ലൈൻ റോഡ്, പാലാരിവട്ടം	132/4
8	അലക്സാൻദർ ഓ ആനി, വീരാത്ത് ലൈൻ	129/14
9	പി.വി.തോമസ്, നോബിൾ ഹൗസ്, സിവിൽ ലൈൻ റോഡ്, പാലാരിവട്ടം	129/14
10	കാഞ്ചൻമ്മൾ അസോസിയേഷൻ സിവിൽ ലൈൻ റോഡ്, പാലാരിവട്ടം	129/4,129/14, 129/15A, 129/15 B
11	ഡോ.തമ്പി മാത്യു,നിത മാത്യു, ജി-202, പനംപള്ളി നഗർ, കൊച്ചി	129/4, 129/15A, 129/15 B
12	ഡോ. കെ.ആർ. രാജുപൻ, തമസ്സ്, സിവിൽ ലൈൻ റോഡ്, പാലാരിവട്ടം	129/3 A, 129/1 129/53
13	സുസൻ തോമസ്സ് / ലൈല സുസൻ തോമസ്സ്, തൈക്കേക്കര ഹൗസ്, സിവിൽ ലൈൻ റോഡ്	129/1
14	ബഡ്വിൻ റൈറ്റസ്, കാട്ടുനിലത്ത്, നേർവ 17 എ, നേതാജി റോഡ്, ഇട പ്പള്ളി പി.ഒ, കൊച്ചി - 24	128/9-4
15	ഉമ മഹേഷ്വരി, പുത്തൂർ ബിൽഡിംഗ്	128/9
16	ബാലൻ, റോയൽ ബേക്കറി, സിവിൽ ലൈൻ റോഡ്, പാലാരിവട്ടം	128/9
17	കെ. കെ. നിഖിൽ കുമാർ, കരിന്തറയ്ക്കൽ ഹൗസ്, കെ.കെ. റോഡ്, ചെമ്പുമാട്	128/9
18	അബ്ദുൾ ജബ്ബാർ	128/9
19	സി.എച്ച്.വസന്തൻ, വെണ്ണലമുറിയിൽ	128/9
20	അബ്ദുൾ ജബ്ബാർ, നടുവിലേ മടയ്ക്കൽ ഹൗസ്, പാടിവട്ടം	128/9
21	ജോഷി വർഗ്ഗീസ്	131/19A
22	കൃഷ്ണ ഷേണായി, വാസുദേവ കോംപ്ലക്സ്	131/19A, 131/19C
23	റ്റി.എക്സ്. ഫ്രാൻസിസ്	131/18A1, 131/18B 131/18B2
24	കെ.പി. കുഞ്ഞഅബ്ദുള്ള, കുൻഹി പരമത്ത് ഹൗസ് കുരിയ്ക്കനാട്, കോളിക്കോട്	131/18A

25	കെ.എം. നസീർ, കുന്ദപ്പള്ളി ഹൗസ്, ഹരിത റോഡ്, വാഴക്കാല	131/18A
26	കെ.ജെ. തോമസ്, കോശേരിൽ, പാലാരിവട്ടം	131/8/2, 131/9/1
27	എ.ജെ. ജേക്കബ്, അറയ്ക്കപറമ്പിൽ, പവർലിംഗ് റോഡ്, പാലാരിവട്ടം, കൊച്ചി.	131/8/3
28	ഭാരതി അമ്മാൾ, ചിത്ര ശശിധരൻ, കല്യാൺ ഹൗസ്, എം.കെ.കെ. നഗർ, സിവിൽ ലൈൻ റോഡ്, കൊച്ചി	131/8/3
29	വിജയകുമാരി, വിജ്ജീഷ്, വിനീഷ്, ചാത്തോത്ത് വിജയവിഹാർ, സിവിൽ ലൈൻ റോഡ്, കൊച്ചിൻ - 24.	131/8/3
30	ശശിധരൻ മേനോൻ , കളവത്ത് ഹൗസ് സിവിൽലൈൻ റോഡ്, കൊച്ചി	131/8/3
31	സുനിൽ കുമാർ, കളവത്ത്, ബി.എസ്.എൻ, എൽ ഓഫീസിന് എതിർ വശം, പാലാരി വട്ടം	131/8
32	പുന്നൻ ഫിലിപ്പ്, പുഷ്പ മംഗലം, കാക്കനാട് റോഡ്, പാലാരിവട്ടം	131/7 A1 131/7 B1
33	എൻ.ജെ. ജോയ്, ഷൈല ജോയ്, കിരൺ ജോയ്, ക്രിസ്റ്റിന ജോയ് , നെടിയത്തറൽ, കളവത്ത്	131/7 A 131/7 B
34	എം.എ.പയസ്, മുല്ലപ്പറമ്പിൽ, സിവിൽലൈൻ റോഡ്, കൊച്ചി	131/7 B
35	ഇന്ദിര ചാക്കോ, 32/23, 27, ന്യൂ കളവത്ത് റോഡ്, പാലാരിവട്ടം.	131/7B
36	മേരി ചെറിയാൻ (സ്പെഷ്യൽ ലേർണിംഗ് സെന്റർ) 40/1735, പുലിൻതിട്ട, സിവിൽലൈൻ റോഡ്, കൊച്ചി	130/1A 131/7B
37	റോസലി കുര്യൻ ഐപ്പ്, വെള്ളൂർക ത്തിൽ (H), സിവിൽ ലൈൻ റോഡ്	257/2
38	കെ.കെ. പരമേശ്വരൻ കളവത്ത് തു ിയിൽ, സിവിൽ ലൈൻ റോഡ്, പാലാരിവട്ടം	130/1A 130/1B
39	റ്റി.കെ. കമ്യൂണിറ്റി (ഗ്രീൻലാന്റ് ഹൈറ്റ്സ്)	130/1A, 130/1 A1 130/1 A2
40	സച്ചിദാനന്ദ പൈ, എ. തിരിപൈ ഗോൾഡ് ട ഡയമണ്ട്, 40/1180 എ. സിവിൽ ലൈൻ റോഡ്, പാലാരിവട്ടം	130/9 A2 130/9 A3
41	ആന്റണി കുര്യൻ, തോവള്ളിൽ ഹൗസ്, സിവിൽ ലൈൻ റോഡ്.	130/19A, 130/19B
42	Late ഡോ. പീറ്റർ ജോൺ ട ആനി ജോൺ കോടിയിൽ (H)	130/19A, 130/19B
43	ടോണോ തോമസ്, 12 എ, എക്സ്പ്രസ്സ് എസ്റ്റേറ്റ്, കലൂർ- 17	130/19A, 130/19B
44	Late. ട്യാപ്റ്റൻ ടി.പി. ജോൺ, ലിസ്സി ജോൺ, തൊഴുപ്പാടൻ ഹൗസ്, സിവിൽലൈൻ റോഡ്	128/16
45	ജീജാ വസന്തൻ, ജെ.വി. ഹൗസ്	128/16
46	കാസിം റഹീം, സലാമത്ത് മഹൽ, എസ്.ആർ.എം. റോഡ്, പീടിയേക്കൽ ലൈൻ, കലൂർ	
47	പി.ജി.സദാശിവൻ പിള്ള ഹൗസ് നം. 32/1745, എം.കെ.കെ.നഗർ, ഇടപ്പള്ളി	128/11 A

48	അഹമ്മദ് അലി, പറപ്പൂർ. മുർഖത്ത് ഹൗസ്, പുനത്തറ പി.ഒ, വെട്ടിച്ചിറ, ആദവനാട് റോഡ്, ചലപ്പുറം	128/11A
49	ബേബി വി.ജി., വേലിക്കകത്ത് ഹൗസ് പാടിവട്ടം, ഇടപ്പള്ളി	128/11
50	ഡോ. ഗോപിനാഥൻ, ഡോ. ആനന്ദ് ഗോപിനാഥ് വൻകരാത്, സിവിൽലൈൻ റോഡ്, പാലാരിവട്ടം, ഇടപ്പള്ളി	128/11 A
51	എം.എം.പരിത്, മാനാത്ത് കുറ്റിക്കാട്ട്, ചെമ്പ് മൂക്ക്	185/9
52	റഫീഖ് കുഞ്ഞാലി ടി റിയാസ് കുഞ്ഞാലി കടവ ിൽ ഹൗസ്, തെക്കുംഭാഗം, തൃപ്പൂണിത്തറ	185/10
53	മുഹമ്മദ് നൗഫൽ കെ. കാണിച്ചൊയിൽ, പുത്തൂർ പി.ഒ, പാനൂർ, കണ്ണൂർ	185/10
54	ജോബി ജോസഫ്, കീഴ്പ്പള്ളിൽ, ചെമ്പുമൂക്ക്	185/10
55	കെ.റ്റി. ജോക്കബ്, കുറ്റിത്തറ ഹൗസ്, തൃക്കാക്കര പി.ഒ	185/14
56	വർഗ്ഗീസ് കെ.വി. കുഴിപ്പിള്ളിയിൽ, വാഴക്കാല	185/11
57	കെ.വി.ജോസഫ്, കീഴ്പ്പള്ളിയിൽ, ചെമ്പ് മൂക്ക്, വാഴക്കാല	185/13
58	വാഴക്കാല വില്ലേജിൽ ചെറുമറ്റപ്പുഴ കരയിൽ മാനത്തു മരയ്ക്കാർ മകൻ പരിത്	185/9
59	ടി കരയിൽ കിഴുപ്പാണിയിൽ ജോസഫിന്റെ മകൻ ജോയി	185/10
60	ഇടപ്പള്ളി തെക്കുംഭാഗം പകുതി പാലാരിവട്ടം കരയിൽ മാനേജറപ്പള്ളി കാര്യത്തിലേയ്ക്ക്	185/11 185/13, 183/3
61	വാഴക്കാല വില്ലേജ് പുതുപ്പള്ളി കരയിൽ കാട്ടിത്തറ വീട്ടിൽ കെ.വി.തോമസ് മകൻ കെ.ജെ.ജോക്കബ്	185/14
62	വാഴക്കാല വില്ലേജ് ചെറുമറ്റപ്പുഴ കരയിൽ പെരിങ്ങാട്ടു	204/5
63	എളംകുളം വില്ലേജ് കല്ലൂർ ദേശത്ത് ഇലഞ്ഞേരി വീട്ടിൽ നിന്നും വാഴക്കാല വില്ലേജ്, ചെറുമറ്റപ്പുഴ കരയിൽ ഇലഞ്ഞേൽ റോഡ് ഗാർഡൻസിൽ ,ജോർജ്ജ് മകൻ ക്ലീറ്റസ്	204/6
64	എറണാകുളം വില്ലേജ് തൃക്കണാർവട്ടം ദേശത്ത് ലിസി ഹോസ്പിറ്റൽ ക്വാർട്ടേഴ്സിൽ നിന്നും പെരുമാനൂർ കരയിൽ തൈക്കവള്ളിക്കരയിൽ കൈരളി അപ്പാർട്ട്മെന്റ് ഫ്ലാറ്റ് നമ്പർ 47 ൽ താമസിക്കും മുഴിയ തൈക്ക മേരൂർ കുര്യാക്കോസ് മകൻ ഡോ.എം.കെ.ജെയിംസ്.	204/7
65	ചെറുമറ്റപ്പുഴകരയിൽ വാഴക്കാല അഹമ്മദ് മകൻ കൊച്ചുണ്ണി, ടിയാൻ ഭാര്യ മന്ത്രിപ്പറമ്പിൽ കാതിരു മകൾ നബീസ	204/10
66	വർഗ്ഗീസ് മാത്യു, കുഴിപ്പറമ്പിൽ ഹൗസ്, തൃക്കാക്കര പി.ഒ	204/18
67	പി.സി. സേവ്യർ, പെരിങ്ങാട്ടൂർ, ചെമ്പുമൂക്ക്	
68	ഫ്രാൻസിസ് റ്റി.ജി., ജോസഫ് റോമി റ്റി.ജി., ജോൺറ്റി.ജി ജോർജ്ജ് പൈസ്	204/5
69	സുനിൽ ക്ലീറ്റസ്, എലൻബേരിൽ (H), റോസ് ഗാർഡൻസ്	204/6
70	ഡോ. ജെയിംസ്,	204/6
71	വി.കെ. സലീം, വാഴക്കാല ഹൗസ്, ചെമ്പുമൂക്ക്, തൃക്കാക്കര പി.ഒ	204/10
72	ഇക്ബാൽ, വാഴക്കാല ഹൗസ്, വാഴക്കാല	204/10, 205/2

73	ഷാജുഹാൻ, നബിൽ മുഹമ്മദ് പി, മുബിൻ മുഹമ്മദ് പി, ബി-15, ഓർക്കിഡ് മെഡോ, അത്താണി, കുസുമതിരി പി.ഒ, കാക്കനാട്	205/3
74	സജി നാരായണൻ,ബിനു സജീവ്,മു യ്ക്കൽ,നെടുങ്ക - ൦	205/4
75	ജെയിംസ്	205/20
76	സെക്രട്ടറി, അയ്യനാട് സർവ്വീസ് കോ-ഓപ്പറേറ്റീവ് ബാങ്ക് ലിമിറ്റഡ് സിവിൽലൈൻ റോഡ്, ചെമ്പമുക്ക്	205/14
77	എം.കെ. സെബാസ്റ്റ്യൻ, മതിലകത്തിൽ , തുരുത്തേൽ പറമ്പ്, വാഴക്കാല	206/5
78	ഡോ. കെ.ജി. ജോൺസൺ, കുറ്റിത്തറയിൽ, തൃക്കാക്കര പി.ഒ, വാഴക്കാല	206/4
79	സനു വി.എസ്., വേണാട്ട് ഹൗസ്, നിയർ കപ്പാലികാവ് ടെമ്പിൾ, ഏരൂർ പി. ഒ., തൃപ്പൂണിത്തറ	206/6
80	എൻ.ജെ. മത്തായി , നേരേവീട്ടിൽ ഹൗസ്, നിയർ മേരി മാതാ, തൃക്കാക്കര പി.ഒ.	206/6
81	ഷമീർ കെ.എം, അബ്ദുൾ കരീം പി.പി. പയ്യാറ്റിൻ ഹൗസ്, കീത്തക്കേരി , അമ്മു സാഹിസ് ലൈൻ, ദേശാഭിമാനി റോഡ്, കലൂർ	206/7
82	ജമീല വി.എ., കളപ്പുരയ്ക്കൽ ഹൗസ്, മുല്ലേപ്പാടം റോഡ്, വാഴക്കാല,	206/19
83	ചെറുമുറ്റപ്പുഴകരയിൽ കൈത്തേലി, മറ്റുപുരയിടത്തിൽ താമസിക്കും വാഴക്കാല അഹമ്മദ് മകൻ കൊച്ചുണ്ണി, ടിയാൻ ഭാര്യ നബീസ	205/2
84	കാക്കനാട് കരമാനത്തുകുറ്റിക്കാട്ട് പരിയത് മകൾ മുഹമ്മദ് അബ്ദുൾ റഹീമാൻ, വാഴക്കാല കൊച്ചുണ്ണി ഭാര്യ നബീസ, ടിയിൽ കുട്ടി മകൾ പാത്തു	205/3
85	ചെറുകരയിൽ പറയനിപ്പാടത്തു താമസിക്കും വാഴക്കാല ചാക്കോ മകൻ മിതിയൻ ചെറുമുറ്റപ്പുഴകര തൈക്കേ കോക്കോളി വാഴക്കാല മക്കാറ് അഹമ്മദ്	205/4
86	ജോളി ജോൺ, ജോളി വില്ല 34/583, കൊച്ചിൻ - 24	126/5
87	കെ.എ. പത്മകുമാർ	127/8A, 127/8A1
88	വിനോദ്, മാനസി, മനോജ്,ബിസ്മി, വെളിയത്ത് സിവിൽ ലൈൻ റോഡ്, പാലാരി വട്ടം	126/6
89	തോമസ് ജോർജ്ജ്, 33/2171 ബി, എം.കെ. കെ. നഗർ റോഡ, വെണ്ണല, ബൈപാസ് ജംഗ്ഷൻ , സിവിൽസ് ലൈൻ റോഡ് കൊച്ചിൻ 28	127/8 A
90	വി.കെ.സുരേഷ്ബാബു, വെളിയത്ത് ഹൗസ്, പാടിവട്ടം	126/6
91	രൻജിത്ത്, ഉഷ രഞ്ചൻ, രജിസ്റ്റേഷൻ ഹൗസ്, പാടിവട്ടം	256/3
92	എൽദോ ഏലിയാസ്, കിഴക്കേടത്ത്, തെങ്ങോട് പി.ഒ, കാക്കനാട്	256/3
93	സെക്രട്ടറി, ഗാർഡൻ കോർട്ട് അപ്പാർട്ട്മെന്റ്, ആലിൻചുവട്	126/15 B,124/ B-2-3
94	കേതൻ ഷ, മിസ് ജീവത് വിർച്ചന്റ്, ലീസിംഗ് 5 ഇൻവെസ്റ്റ്മെന്റ് കമ്പനി പ്രൈവറ്റ് ലിമിറ്റഡ്	124/8/2/2
95	ഡയറക്ടർ, പാസ്റ്ററൽ ഓറിയന്റേഷൻ സെന്റർ, പാലാരി വട്ടം	127/7,126/17C 126/17D, 126/17 E
96	സന്തോഷ്,കൊടുവേലിൽ(ഹൗസ്),ഇടപ്പള്ളി പി.ഒ,കൊച്ചിൻ-24	124/8/2/2, 124/8/2/1
97	സജീവ്, കൊടുവേലിൽ (ഹൗസ്), ഇടപ്പള്ളി പി.ഒ, കൊച്ചിൻ -24	124/8/2/2
98	വി,ബി ഫ്രാൻസിസ്, വില്ലനശ്ശേരി(ഹൗസ്), വില്ലനശ്ശേരി പി.ഒ, കൊച്ചിൻ - 28	126/17L
99	രാജൻ കെ.ആർ, കൊടുവേലിൽ (ഹൗസ്), ഇടപ്പള്ളി പി.ഒ, പാലാരിവട്ടം	124/8/2/1
100	പൈലി, വെച്ചിക്കാട്ട് , വെണ്ണല പി.ഒ, കൊച്ചി - 28	126/17 L
101	വലിയകത്ത് ഇബ്രാഹീംകുട്ടി, അബ്ദുൾ സലീംവലിയകത്ത് ഹൗസ്, ചുള്ളൂർ പി.ഒ. , ബഷീർ , കുറുപ്പൻ വീട്ടിൽ, ചുൾ പുരം പി.ഒ., തൃശ്ശൂർ	124/-8/2-1

102	ശാരദാമ്മ, ലക്ഷ്മി വിഹാർ, ആലിൻചുവട്	126/17 A,126/17 B
103	വിനോദ് കുമാർ, ഹോട്ടൽ ആനന്ദാസ്	126/17
104	ബിൻസി ആന്റണി, കുമ്പിയാത്ത് ബിൽഡിംഗ്	126/17
105	സെക്രട്ടറി, എസ്.എൻ.ഡി.പി യോഗം നം.	126/17
106	സജീവൻ	126/17
107	വർഗ്ഗീസ്	126/17
108	കെ.എൻ സുധാകരൻ, വിവേക് ബുക്ക് സെന്റർ ബേക്കൻ ഇടപ്പള്ളി പി.ഒ, പാലാരിവട്ടം	124/9
109	വി.ജി.വത്സല, മുട്ടുരുത്തിൽ ഹൗസ്, വെണ്ണല പി.ഒ ആലിൻചുവട്, വെണ്ണല പി.ഒ, കൊച്ചി 28	126/17
110	സാജൻ കെ.എസ്, കുഞ്ഞത്തു ഹൗസ്, പാടിവട്ടം, ഇടപ്പള്ളി	124/9
111	ഡോ.റ്റി.എ അലക്സാൻദർ തോട്ടംമുക്കത്ത് ഹൗസ്, നിലമ്പത്തിനാമുക്കൾ രാജ്ഗിരി വാലാ പി.ഒ	124/4/1 124/4
112	എം.എൻ നന്ദൻ, മുട്ടുരുത്തിൽ ഹൗസ്, വെണ്ണല പി.ഒ	126/17A
113	പി.കെ ബാവ എച്ച്ബിസ് സ്ക്രാപ്പ് അയൺ മെർച്ചന്റ്സ്, വെണ്ണലപി.ഒ, കൊച്ചി - 28	124/4
114	കെ.എസ് വിജയൻ,കുന്നുംപിള്ളി ഹൗസ്,സി/34/378,പാടിവട്ടം	124/4
115	രാജേഷ്വരി, ഇറമത്ത് ഹൗസ്, പാടിവട്ടം	124/5-2
116	വിജയകുമാർ പിള്ള, കല്ലുപറമ്പിൽ ഹൗസ്, സിവിൽലൈൻ റോഡ്, പാലാരിവട്ടം, കൊച്ചി	121/3/1
117	പി.ജി.വർഗ്ഗീസ്, അനിത മാത്യു, സഭാലയം, സാറ്റലൈറ്റ് ക്രോസ് റോഡ്, പടമുഗൾ	121/3-3
118	ജോസഫ് തോമസ്സ്, റൂബി തോമസ്സ്	121/3-3
119	സാം മാത്യു, 32/1386 ഡി, മാമ്മുട്ടിൽ, പൈപ്പ് ലൈൻ റോഡ്, പാലാരിവട്ടം	121/3-3
120	ജോസഫ് ഫിലിപ്പ്, മനയത്ത്, റെക്ക എൻഡേവ് പടമുഗൾ, കാക്കനാട്	121/4
121	രാമചന്ദ്രൻ, ചിറക്കേതു റീയിൽ	121/3
122	മാത്യൂസ് പി മാണി, പാലക്കാട്ട്, ചോറ്റാനിക്കര	121/4
123	ഷാനി ത്.ഡി, ഷിബു.ഡി, കളത്തിൽ ഹൗസ്, പാടിവട്ടം	
124	വർഗ്ഗീസ് എബ്രാഹം, കൊച്ചിക്കുന്നിൽ നേതാജി റോഡ്, കൊടുവത്തറ റോഡ്, പാലാരിവട്ടം	
125	അബ്ദുൾ മനാഫ്, താഴകത്ത്	120/1- C
126	അബ്ദുൾ അസീസ്സ്, പാലിയ താഴത്ത്, പി.ബി.കെ. മെയിൻ റോഡ്, വാഴക്കാല	120/16
127	വിവേക് ഡാൻ ഈപ്പൻ, ജോസഫ് ഈപ്പൻ, പടവുപുരയ്ക്കൽ, അറുനൂറ്റി മംഗലം, മാവേലിക്കര	119/ 2A 1
128	ഡോ.റ്റോണി, തെക്കേക്കര, തെക്കേക്കര ഹൗസ്	120/2A, 120/2 B, 19/2A
129	ജോയി സി.ആർ, ദേവട്ടാത്ത് ഹൗസ്, പാടിവട്ടം, ഇടപ്പള്ളി പി.ഒ., കൊച്ചി -24	119/2A
130	ജോസഫ് വി.സി, വട്ടത്തിൽ, പാലാരിവട്ടം, ഇടപ്പള്ളി പി.ഒ, കൊച്ചി - 24	
131	സ്നേഹ നിലയം കോൺവെന്റ്, സെന്റ് മൈക്കിൾസ് ചർച്ച്, ചെമ്പുമുക്ക്	31/214, 31/215 31/216, 31/217
132	സാബു ജോസഫ് നിരപ്പുകാട്ടിൽ, ചെമ്പുമുക്ക്, കാക്കനാട്	2/1
133	ഡോ.സാബു റ്റി ജോർജ്ജ്, അമ്പാട്ട് ഓട്ടോ സെന്റേഴ്സ് ചെമ്പുമുക്ക്, കാക്കനാട് (പി.ഒ)	2/1
134	തോമസ്സ് മാത്യു, ഷിബു തോമസ്സ് മാത്യു, ഷിബു തോമസ്സ് മാത്യു, കേൾ തേങ്ങത്ത്, പുതിയകാവ് മാവേലിക്കര	19/2

135	അജിത് തോമസ്, പ്ലാപ്പാറ ഹൗസ്, ആമല്ലൂർ, മഞ്ഞാടി പി.ഒ. തിരുവല്ല	19/2
136	ആന്റണി ഷിജു, വെട്ടിക്കാട്ട്, തൃക്കാക്കര പി.ഒ, ചെമ്പുമാട്	183/2
137	കെ.എ.ലൈല, ഫസ്തു എ.എ., ഷാജി എ.എ., ഷബീർ എ.എ. ആഞ്ഞിക്കാട്, ഒത്ത് പള്ളി റോഡ്, വാഴക്കാല	
138	ജയകുമാർ, പുത്തൻ പുരയ്ക്കൽ, തൃക്കാക്കര പി.ഒ	183/4
139	ജേക്കബ് പി.എബ്രാഹം, പുളിമുട്ടിൽ, തൃക്കാക്കര	183/4
140	സെക്രട്ടറി, വ്യാപാരഭവൻ ഓഫീസ്, ചെമ്പുമാട്	183/4
141	അജിത് ബാബു ജോസഫ്, കരത്തോട്ടം, ചെമ്പുമാട്	183/4
142	റ്റി.എസ് ജോസഫ്, തറമേൽ ഹൗസ്, ചെമ്പുമാട്	183/6
143	ജോസഫ് പി.എ., പള്ളത്ത് ഹൗസ്, ചെമ്പുമാട്	183/8
144	കാക്കനാട് സെന്റ് മേരീസ് മിഖായേൽ പള്ളി	180/
145	ചെറുമറ്റുപുഴക്കരയിൽ വെട്ടിക്കാട്ട് ഔസേപ്പ് പാപ്പ	183/2
146	കണിപ്പറമ്പിൽ അലക്സാൻഡർ ജെർസൺ സറാഫ്	183/4
147	കരത്തോട്ടത്തിൽ മാത്തുപാപ്പച്ചൻ എന്നു വിളിക്കുന്ന ജോസഫ്	183/5
148	ചെറുമറ്റുപുഴക്കരയിൽ കോന്നുള്ളിപ്പറമ്പിൽ താമസിക്കും വാഴക്കാല അഹമ്മദ് പരീത്	183/7
149	സാമുവൽ ജോർജ്ജ്, ഷെഫിൻ സാമുവൽ, അല്ലി സാമുവൽ, കല്ലുകൽ, 43, ആലപ്പാട് നഗർ, കാക്കനാട് - 30	292/6
150	സുഹറ വി.എ. തസ്മീൻ പി.ച്ച്, താഹാ പി.ച്ച് താഹിറ പി.ച്ച്, പനച്ചിക്കാൽ ഹൗസ്, തൃക്കാക്കര പി.ഒ, വാഴക്കാല	292/4
151	എ. കെ. ഷംസു, അരിയാറ്റിൻപറമ്പ്, പടനിലത്ത്, ചക്കരപ്പറമ്പ്, തമ്മനം പി.ഒ	292/4
152	തോമസ് ജോൺ & ആനി ജോൺ, മുളക്കാമ്പുറത്ത് ഹൗസ്, പാലാരിവട്ടം	296/5 240/8
153	മോഹൻദാസ് പി.വി., ഉഷസ്ത്ത് ഭവൻ, മാവേലിപുരം, കാക്കനാട്	
154	പാലാരിവട്ടം കരയിൽ ശ്രീനിലയം വീട്ടിൽ കേശവൻ നായർ മകൾ തങ്കമണി അമ്മ.	239/2
155	കാക്കനാട് കരയിൽ പടമുകുളത്തു ജമാഅത്ത് പള്ളിവക	239/3
156	ടികരയിൽ തൈക്കുട്ടത്തിൽ ഇബ്രാഹിംകുട്ടി മകൻ മുഹമ്മദ് കുഞ്ഞ്.	239/4
157	കാക്കനാട് കര വാഴക്കാലയിൽ കളത്തിപ്പറമ്പി മത്തായി ദേവസി ഭാര്യ മേരി, മകൾ ചിന്നു. മത്തായി മൈക്കിൾ ജോസഫ്, ജോർജ്ജ്	239/5
158	ഇടപ്പള്ളി സെന്റ് .ജോർജ്ജ് പള്ളിക്ക് വേ 1 വികാരി ഫാദർ ജോസഫ് കാവാലിപ്പാടൻ കൈക്കാർമാർ ചെറുമറ്റുപുഴക്കരയിൽ നേരേവീട്ടിൽ ജോസഫ് മകൻ ജോസ്, അമ്പാട്ടു മാത്തു മകൻ ജോസു.	239/11
159	കാക്കനാട് കരയിൽ പടമുകുളത്ത് പറമ്പിൽ കണ്ണക്കര അയ്യപ്പൻ ഭാര്യ കുമാല മകൾ, സഹദേവൻ, അംബിക, ലീല, ശാന്ത, ബോസ്, രമ, രതി, രാജി.	239/12
160	സെന്റ് ജോസഫ് ചർച്ച്	239/11, 43/2
161	തങ്കമ്മ.. ജയശ്രീ, രാജശ്രീ, ജ്യോതിശ്രീ,പൂജ, ശാരദ, മേല, 32/1060,രാലവീ യം,പി.എ.ആർ.സീ.കളവത്ത്റോഡ്,പാലാരിവട്ടം	57/7-3, 59/3 59/3-2-1
162	എം.പി.ഹനീഫ, ഉഴുന്നേലിൽ ഹൗസ്, മുല്ലേപാടം റോഡ്, എം.ആർ.ആർ.എ- 220, വാഴക്കാല, കാക്കനാട്	239/5
163	മഹല്ലെ മുസ്ലീം ജമാഅത്ത് . പടമുകൾ, തൃക്കാക്കര പി.ഒ.	57/7
164	റ്റി.ഇ. മുഹമ്മദ് കുഞ്ഞ് , തൈക്കുട്ടത്തിൽ, വാഴക്കാല	239/4

165	പി.ഇ.ഷംസുദ്ദീൻ, തൈക്കുട്ടത്തിൽ, വാഴക്കാല, കൊച്ചി	239/4
166	പരീത് പിള്ള, മുഖയിൽ ഹൗസ്, വാഴക്കാല, കാക്കനാട്	57/5-2,56/6-2,56/6-1
167	കെ.അബ്ദുൽഖാദർ, കളപ്പുരയ്ക്കൽ, വാഴക്കാല, കാക്കനാട്	209/8, 208/6
168	മുഹമ്മദ് നൗഷാദ്, മുഹമ്മദ് അൻവർ അലികുഞ്ഞത് കെ.എം. കളപ്പുരയ്ക്കൽ, വാഴക്കാല	208/7, 209/4, 208/5
169	നായരമ്പലം വില്ലേജ് ടി മുറിയിൽ വട്ടത്തറ കുരൻ ജോസഫ് ഭാര്യ ശ്രേണി	236/5
170	കാക്കനാട്ടുകരയിൽ തൈക്കുട്ടത്തിൽ മുസ ഇബ്രാഹിം മകൻ ഷംസുദ്ദീൻ മുഹമ്മദ് ഹബീബ്	236/6
171	കാക്കനാട്ട് കര വാഴക്കാലയിൽ താമസിക്കും ചെറുതടത്തിൽ അബൂബക്കർ മകൻ അബ്ദുൾഖാദർ	236/9
172	ടിയിൽ അബൂബക്കർ മകൻ മുഹമ്മദ്	236/10
173	ടിയിൽ അബൂബക്കർ മകൻ അലി	236/11
174	മുഹമ്മദ് ബഷീർ, റൂഹിയ, അബ്ദുൽ നാസർ. ഇളവക്കാട്ട് കുറേണൽ. തൃക്കാക്കര പി.ഒ. വാഴക്കാല	236/5
175	കാക്കനാട്ട് കര പുത്തൻ പുരയ്ക്കൽ കോശി മകൻ ടോണി കോശി,	242/4
176	തിരുവല്ല താലൂക്ക് കോയിപ്രം വില്ലേജ് പുല്ലാട്ടുമുറിയിൽ നിന്നും. വാഴക്കാല വില്ലേജ് കാക്കനാട് കരയിൽ ആനമല വീട്ടിൽ ഫിലിപ്പ് മകൻ എം.പി. മാത്യു ടിയാൻ മകൻ സജീവ് മാത്യു.	242/6
177	നാസർ എം.കെ. പീച്ചമ്പള്ളി, തൃക്കാക്കര പി.ഒ. വാഴക്കാല	209/7
178	ജമീലാ എം.എ. ലൈല എം.എ. ആസിദ എം.എ മാളിയേക്കൽ ഭവനം. അരുർ പി.ഒ	291/12, 291/13 291/17, 208/2, 209/2
179	കാക്കനാട്ടുകരയിൽ ചിറ്റേത്തുപറമ്പിൽ താമസം മുളക്കാപ്പിള്ളി കാതിരു മകൻ അബ്ദുൾ റഹിമാൻ	208/2
180	വാഴക്കാല വില്ലേജിൽ ചെറുമറ്റപ്പുഴ കരയിൽ കൈതേലിമറ്റപുരയിടത്തിൽ പാർക്കും വാഴക്കാലയിൽ അഹമ്മദ് മകൻ കൊച്ചുണ്ണി	208/3
181	വാഴക്കാല വില്ലേജിൽ കാക്കനാട്ടുകരയിൽവാഴക്കാല പുരയിടത്തിൽ താമസിക്കും മാഹിത്തു കാത്തുപിള്ള മകൻ നാസ്സർ.	208/4
182	കാക്കനാട്ടുകരയിൽ കളപ്പുരയ്ക്കൽ അലി മകൻ മുഹമ്മദ്	208/5
183	കാക്കനാട്ട് കരയിൽ കളപ്പുരയ്ക്കൽ അലി മകൻ അബ്ദുൾ ഖാദർ	208/6
184	ടിയിൽ മകൻ മുഹമ്മദ്	208/7
185	ഇബ്രാഹീം. എം.കെ., പീച്ചമ്പള്ളിൽ, വാഴക്കാല പീച്ചമ്പള്ളിൽ ബിൽഡിംഗ്സ്	209/13, 209/6
186	പി. അബ്ദുൽ റഷീദ്, ജോൽസ്യന. കെ.ആർ.എ/11. പി.ബി.കെ ചെയിൻ റോഡ്, വാഴക്കാല	209/13, 209/6
187	എൻ.എ.അലി, നമ്പിലപാടത്ത്, വാഴക്കാല, തൃക്കാക്കര	206/14

188	അൽ ഫലാൽ ചാരിറ്റബിൾ ട്രസ്റ്റ് എം.പി.ഹനീഫ, ഉദ്യുനാലിൽ ഹൗസ് മൂലപാടം റോഡ്, എം.ആർ.ആർ.എ-220, വാഴക്കാല, കാക്കനാട്	206/13, 206/20
189	ആർ.എസ്.ആനന്ദവല്ലി, ശോഭന കെ. എസ്., പ്രീതിയിൽ, വാഴക്കാല	206/11
190	വാഴക്കാല വില്ലേജിൽ ടി.കരയിൽപിപ്പാമ്പിള്ളി മരക്കാരുടെ മകൻ കാതിരുപിള്ള	209/1
191	വാഴക്കാല മുജയ്ക്കാപ്പിള്ളി കാതിരു മകൻ അബ്ദുൾ റഹീമാൻ	209/2
192	വാഴക്കാല വില്ലേജ് ചെറുമറ്റുപ്പുഴക്കരയിൽ കൈതോലിമറ്റുപ്പുഴയിടത്തിൽ പാർക്കും വാഴക്കാലയിൽ അഹമ്മദ് മകൻ കൊച്ചുണ്ണി	209/3
193	വാഴക്കാല കരയിൽ കളപ്പുരയ്ക്കൽ അലി മകൻ മുഹമ്മദ്	209/4
194	വാഴക്കാല വില്ലേജിൽ കാക്കനാട്ടുകരയിൽ നടുവിലെ വാഴക്കാല പറമ്പിൽ കാതിരുപിള്ള മകൻ ഇബ്രാഹിം	209/6
195	ടിയിൽ കാതിരുപിള്ള മകൻ നാസ്സർ	209/7
196	ഷമീർ കെ. എം. പായപ്പള്ളി ബിൽഡിംഗ്	206/7
197	അബ്ദുൽകരീം പി.പി. പയ്യാറ്റിൽ ഹൗസ്, പടമുതൽ	206/7
198	വാഴക്കാല കുറ്റിത്തറയിൽ ഡോ.കെ.ജെ.ജോൺസൺ, ടിയാൻ ഭാര്യ രമണി	206/4
199	ഇടപ്പള്ളി തെക്കുംഭാഗം വില്ലേജിൽ മാമംഗലംകരയിൽ കീച്ചേരി താമസം മതിലകത്ത് മകൻ, എം.കെ.സെബാസ്റ്റ്യൻ	206/5
200	വാഴക്കാല വില്ലേജിൽ കാക്കനാട് കരയിൽ ചക്കാലയ്ക്കൽ ഔസേപ്പ് മകൻ ചിങ്കു മക്കൾ ജോസഫ് ജോർജ്ജ്	206/6
201	കാക്കനാട്ടുകരയിൽ കളപ്പുരക്കൽ കെ.ജെ.പരീത് ഭാര്യ വി.എ.ജുമീല	206/7, 206/19
202	എറണാകുളം വില്ലേജ് കോവിൽ വട്ടം മുറിയിൽ വരാപ്പുഴ അതിരൂപത അരമനയിലിരിക്കുന്ന ആർച്ച് ബിഷപ്പ് മോസ്റ്റ് റവ. എഞ്ചൽ മേരി പേരസ് സിസിലിയ	206/8, 206/11, 206/17, 206/14, 206/15
203	പി.എം.മുഹമ്മദ്, പുഴക്കര ഹൗസ്, വാഴക്കാല, തൃക്കാക്കര കാക്കനാട്ടുകരയിൽ കുന്നേപ്പറമ്പിൽ മുസ്തഫ മകൻ മുഹമ്മദ്	206/10
204	വാഴക്കാല കരയിൽ ഞാറയ്ക്കൽ ചുമ്മാരു പൗലോസ്	206/12
205	കാക്കനാട് കരയിൽ ചേരിയിൽ ജോസഫ് ഭാര്യ സി.എ. എൽസി	206/16
206	വാഴക്കാല വില്ലേജിൽ കാക്കനാട്ടുകരയിൽ ചക്കാലയ്ക്കൽ ചിങ്കു മകൻ ജോർജ്ജ്	206/18
207	കാക്കനാട്ട് കരയിൽ കളപ്പുരയ്ക്കൽ കെ.കെ.പരീത് ഭാര്യ വി.എ.ജുമീല	206/18
208	സെന്റ് കുര്യക്കോസ് ചർച്ച്, വാഴക്കാല, കാക്കനാട്	49/22, 49/14, 49/15
209	കരിത്തല ഭദ്രശത്ത് പോൾ ഹൗസിലിരിക്കും വടക്കോട് വില്ലേജിൽ, ടി ഭദ്രശത്ത് കുറുത്തടത്ത് പൈലി മകൻ പത്രോസ്, ടിയാൻ മകൻ പോൾ.	49/1
210	കോട്ടയം രൂപതയിൽപെട്ട വിസിറ്റേഷൻ കോൺക്രിയേഷനുവേ 1 മദർ ജനറൽ	49/9, 49/13
211	കാക്കനാട് കരയിൽ പടമോളത്ത്, അഹമ്മദ് ഇബ്രാഹിം.	49/14
212	കൊച്ചി താലൂക്ക് ഫോർട്ട്കൊച്ചി വില്ലേജ് കൊച്ചി ഭദ്രശത്ത് 1/656-ാം നമ്പർ വീട്ടിൽ ജോസഫ് മാനിള്ളി മകൻ പോൾ ജോൺ മാനിള്ളി.	49/15
213	വിസിറ്റേഷൻ കത്തോലിക് കോൺവെറ്റ്	49/9
214	ഓണേഴ്സ് വെൽഫെയർ അസോസിയേഷൻ ആപ്പിൾ ഹൈറ്റ്സ് അപ്പാർട്ട്മെന്റ്	13/9 49/1

215	വി.പി.ജോർജ്ജ്	48/5
216	മോഹൻദാസ് പി.വി., ഉഷസ്ത്ത് ഭവൻ, മാവേലിപുരം, കാക്കനാട്	48/5
217	ജീവൻ ജോൺ, രാജു ജോൺ, വീനസ് തോമസ്, ഗോ ശ്രീ, പുതക്കുഴി, മണിക്കിരി റോഡ്, കൊച്ചിൻ	45/11
218	മുഹമ്മദ് കുഞ്ഞു്, മുഹമ്മദ് ബിൽഡിംഗ്	12/203- A12/203- B 12/203- C
219	റ്റി. ഇ. മുഹമ്മദ് കുഞ്ഞു് , തൈക്കുടം, വാഴക്കാല	9/45/22, 44/22 12/166-0
220	സി.ജി. സക്കറിയതറയിൽ ബിൽഡിംഗ്	44/6/17
221	കെ.എസ് ഹൈറുന്നീസാ, പുളിക്കൽ	45/2
222	ജോഷി കെ.വി. ക ത്തിൽ	45/16
223	കാക്കനാട്കര നേരേ വീട്ടിൽ കൊച്ചുവറിയത് മകൻ ആന്റണി.	45/1
224	കാക്കനാട്കര ചെറുവള്ളിത്തറയിൽ, സഖറിയ ഭാര്യ ജോളി.	45/6
225	എറണാകുളം കര പെരുമാന്ദൂർ ദേശത്ത് പുതക്കുഴി ജോൺ ഭാര്യ മേരി.	45/11
226	എറണാകുളം വില്ലേജ് കോവിൽവട്ടം ദേശത്ത് വരാപ്പുഴ അതിരൂപതയ്ക്ക് വേ ി അട്ടിപ്പേറ്റിൽ മാത്യു ജോസഫ് മെത്രാപ്പോലീത്ത.	45/13
227	കാക്കനാട് കര ക ത്തിൽ ജോസഫ്, ഭാര്യ ബെക്സി.	45/16
228	കാക്കനാട്കര ചാലിപ്പറമ്പിൽ താത്തു മകൻ പുരുഷോത്തമൻ. ടിയാൻ ഭാര്യ ലിയ.	45/18
229	കാക്കനാട്കരയിൽ ഇലവുകുപറമ്പിൽ, പ്രഭാകരൻ മകൻ നദേശൻ.	45/21
230	കാക്കനാട് കരയിൽ തൈക്കുട്ടത്തിൻ താമസിക്കും എളവക്കാട്ട് ഇബ്രാഹിം കുട്ടി മകൻ മുഹമ്മദ് കുഞ്ഞു്, ടിയിൽ ടിയാന്റേ ഭാര്യ സുഹറ.	45/22
231	കാക്കനാട്കരയിൽ കമ്പിവേലിക്കകത്ത് താമസിക്കും പേഴ്സി-- പാപ്പച്ചി മകൻ അലൻ പാപ്പച്ചി.	46/2
232	ജോസ്. ജോമോൻ, ജോൺസൻ നേരിവീട്ടിൽ ഹൗസ്	12/134,12/134A, 12/134 B,12/134 C, 12/135, 12/136, 12/137, 12/138
233	മുഹമ്മദ് അലി, ഇബ്രാഹിംകുട്ടി, അബ്ദുൾ സലാം,അബ്ദുൾ നാസർ, പി. പി.അഷ്റഫ്,തൈവേലിക്കത്ത് ബിൽഡിംഗ്	56/8, 43/4
234	എൻ.എസ് ജോസഫ് ടി എൻ.എസ് ജോർജ്ജ് എൻ.ജെ.ജി ബിൽഡിംഗ്	43/5, 43/3
235	എൻ.വി ശൗദ്യാർ, നേരിവീട്ടിൽ ബിൽഡിംഗ്	43/5, 43/3
236	ഡിക്സൺ, നേരിവീട്ടിൽ, വാഴക്കാല	9/45/5
237	സെന്റ് ജോസഫ് ചർച്ച്, സെന്റ് ജോസഫ് കുരിശ്	43/4, 43/2
238	ഇടപ്പള്ളി വടക്കും വില്ലേജ് ടി കരയിൽ, മെയ് മാസ റാണി.	43/2
239	കാക്കനാട്ടുകര ഞാറക്കാട്ടു പറമ്പിൽ താമസിക്കും നേരേ വീട്ടിൽ ഔസേഫ് സേവ്യർ.	43/3
240	കാക്കനാട്കര പിള്ളംപിള്ളിയിൽ പാർക്കം മാനാത്ത് ഉറാൻ പരിത്.	43/4
241	കാക്കനാട് കരയിൽ കമ്പിവേലിക്കകത്ത് താമസിക്കും പാപ്പച്ചി ജോർജ്ജ് പാപ്പച്ചി മകൻ ഡോ.വെർജിൻ വാഴപ്പിള്ളിയിൽ ഫ്രാൻസിസ്.	48/1

242	എറണാകുളം വില്ലേജ് കോവിൽവട്ടം ദേശത്ത് വരാപ്പുഴ അതിരൂപതയ്ക്ക് വേണ്ടി അട്ടിപ്പെറ്റി മാതൃ ജോസഫ് മെത്രാപ്പൊലീത്ത കാക്കനാട് കരയിൽ പടിഞ്ഞാറെ പഴയ പറമ്പിൽ വാഴക്കാല.	48/2
243	കാക്കനാട് കരയിൽ പടിഞ്ഞാറെ പഴക്കുപറമ്പിൽ വാഴക്കാല സെയ്തമ്മതൃ കുട്ടി മാമ്പിള്ളി ഔസേഫ് മകൻ ജോസഫ്.	48/5
244	തിരുവല്ല താലൂക്ക് മല്ലപ്പിള്ളി കിഴക്കുംമുറിയിൽ കൈപ്പുരയിടത്തിൽ നിന്നും പുലിയേവനം വീട്ടിൽ താമസിക്കും കുര്യൻ ഭാര്യ സുമി.	48/6
245	ദാരിഷ്, തകം ശശിധരൻ, വെളുത്തമന ഹൗസ്, ചെമ്പുമുക്ക്, കാക്കനാട്	3/1
246	സുമിൻ ആന്റണി, മറിയാമ്മ ജോസഫ്	3/1
247	പി.രാമൻ പിള്ള, ശ്രീകോവിൽ, കീർത്തി നഗർ	3/1
248	ശാന്തമ്മ മർക്കോസ്, അറക്കൽ ഹൗസ്, ചാലുകുന്ന്, കോട്ടയം	4/1
249	കെ.വി. മത്തായി, കെ.വി.എം ടവർ	B1/9
250	ജയിംസ് എബ്രാഹം, പാലയ്ക്കൽ ടവർ	B1/9
251	വി.വി.തമ്പി, വെളുത്തമന ഹൗസ്, ചെമ്പുമുക്ക്, കാക്കനാട്	4/20, 4/26, 4/27
252	കുഞ്ഞുമ്മോൻ കെ.എസ്, കുന്ദംകുളത്ത് ഹൗസ്, കാക്കനാട്, വാഴക്കാല	4/21
253	വി.എ.ഇബ്രാഹിം, വയലി പറമ്പ്, കുനമ്മാവ് പി.ഒ.വള്ളുവള്ളി	4/21
254	വി.വി ഗോപിനാഥൻ, വെളുത്തമന, ചെമ്പ്മുക്ക്, കൊച്ചി - 30	4/25
255	ഫിലിപ്പ്, പൈനീർ റ്റിംബേഴ്സ്	42/11-2, 42/8-1 42/2 B
256	കെ.കെ. അബ്ദുൾ റസാക്ക്, കൊല്ലിയിൽ ഹൗസ്, വാഴക്കാല	42/27
257	ഷിഹാസ് മോൻ വി.എ., വാഴക്കാല ഹൗസ്	42/5
258	സാലി മുഹമ്മദ്, തൈക്കുട്ടത്തിൽ ഹൗസ്, സിമന്റ് ലൈൻ റോഡ്, വാഴക്കാല	42/7
259	പി.എം. ഹക്കീം, പീച്ചംപള്ളി ഹൗസ്, , വാഴക്കാല	42/8, 42/9
260	കോഴിക്കോട് താലൂക്ക് മണ്ണൂർ അംശം കിഴക്കേപ്പുരയ്ക്കൽ അറുമുഖൻ മകൻ ഗോവിന്ദൻ.	42/1
261	കാക്കനാട് കര എക്സൽ Industriesനുവേണ്ടി മാനേജിംഗ് പാർട്ട്നേഴ്സ് പ്ലാക്കൽ വർഗീസ് ഭാര്യ അമ്മിണി, കാവളക്കാട്ട് ആനി കണ്ണോത്ത് മേരി, കടുവങ്ങാട്ട് മത്തായി.	42/3
262	തൃക്കാക്കര വടക്കു പകുതി പുതുപ്പള്ളിപ്രം കരയിൽ തീനാട് മരമകൾ റഫി ഷെരീഫ്, അബ്ദുൾ	42/4
263	കാക്കനാട് കര വാഴക്കാല സെയ്താലി മകൻ അബൂബക്കർ	42/5
264	കാക്കനാട് കരയിൽ സാദർ അൻജുമോൻ അഹമ്മദിയാഖ്യാദിയാൻ (ഇൻഡ്യാക്ക് വേണ്ടി മുസ്ലിം മസ്ജിദാർ മകൻ അബ്ദുൾ വാഹാബ്)	42/6
265	കാക്കനാട് കര തൈക്കുട്ടത്തിൽ ഇബ്രാഹിം കുട്ടി മകൻ ഷംസുദ്ദീൻ	42/7
266	കാക്കനാട് കര പീച്ചംപിള്ളി പാർക്കും മാനാത്ത് മരയ്ക്കാരുടെ മകൻ സുമലൈമോൻ	42/8
266	കാക്കനാട് കര പീച്ചംപിള്ളിയിൽ പാരക്കം മാനാത്ത് മരയ്ക്കാർ മകൻ മുഹമ്മദ്.	42/9/
267	പൈവൻലി പ്ലാസാ ഓർണേഴ്സ് അസ്സോസിയേഷൻ	292/10
268	ഡോ.ഫ്രാൻസിസ് മാഞ്ഞുരാൻ, ഡോ.തോമസ് മാഞ്ഞുരാൻ, പി.എച്ച് മുഹമ്മദ്കുഞ്ഞു മൂതൽപ്പേർ	292/10
269	പടമുഖൽ മഹൽ ജമാഅത്ത് 8 ജമാഅത്ത് റെസിഡൻഷ്യൽ പബ്ലിക് സ്കൂൾ	295/29
270	കാക്കനാട് കര പനച്ചിക്കൽ വീരാൻ മകൻ ഹംസ	292/4

271	കാക്കനാട് കര പനച്ചിക്കൽ കുട്ടി വീരാൻ	292/6
272	കാക്കനാട്ട് കര പനച്ചിക്കൽ കുട്ടി വീരാൻ	292/10
273	കാക്കനാട് കരയിൽ ഇലീന മൻസിൽ താമസിക്കും വൈകും താലൂക്ക് നടുവില വില്ലേജ് ടി കരയിൽ കാനവേലി വീട്ടിൽ കെ.സി. ബാവ മകൻ ബി. അബ്ദുൾ അസ്സീസ്.	297/2
274	കാക്കനാട് കരയിൽ എളവക്കാട്ട് അബൂബക്കർ മകൻ മുഹമ്മദ്.	297/3
275	കാക്കനാട്ട് കര പടമുഗളത്ത് ജോനകപ്പള്ളി	297/5
276	കാക്കനാട് കരയിൽ എളവക്കാട് അഹമ്മദ് മകൻ അബ്ദുള്ള.	297/5
277	കാക്കനാട് കരയിൽ പള്ളിപറമ്പിൽ പരീക്കുട്ടി ഭാര്യ നബീസ് മക്കൾ ഇബ്രാഹിം അഷ്റഫ്, ഷംസു, കുഞ്ഞുമോൻ ഇസ്മായിൽ, സിദ്ധിഖ്.	298/3
278	അബ്ദുൾ റഹീമാൻ, ഇളവക്കാട് ഹൗസ് തൃക്കാക്കര പി.ഒ., പടമുഗൾ	298/2 299/6
280	ജേക്കബ് ടി പെഴ്സി, വിവിഡ് ടെക്നോളജീസ്, തെക്കേനാട്ട്, വാഴക്കാല	299/7
281	കുൾ മെയ്ക്	81/81R
282	അഷ്റഫ്, പള്ളിപറമ്പിൽ, പടമുഗൾ, കാക്കനാട്	299/7, 298/3
283	ഷംസുദ്ദീൻ, പള്ളിപറമ്പിൽ, പടമുഗൾ, കാക്കനാട്	299/7, 298/3
284	കുഞ്ഞുമോൻ, പള്ളിപറമ്പിൽ, പടമുഗൾ, കാക്കനാട്	299/7, 298/3
285	ഇസ്മയിൽ	299/7, 298/3
286	സിദ്ദിഖ്	299/7, 298/3
287	എബ്രാഹിം	299/7, 298/3
288	പാതരു, പീച്ചപിള്ളിൽ, പടമുഗൾ	299/7, 298/3
289	പി.കെ. യൂസഫ് (സ്വപ്ന സൂപ്പർ സ്റ്റോഴ്സ്) പടുതോളിപറമ്പ്, വാഴക്കാല, കൊച്ചി	236/11
290	എൻ.എ. കരീം, നെയ്തേലി മൂലയിൽ, വാഴക്കാല, കാക്കനാട്	236/11
291	എം.എം.സീനത്ത് മുഹമ്മദ്, ചെറുതടത്തിൽ ഹൗസ്, വാഴക്കാല	236/4, 236/9
292	വിനി മാത്യു, അഞ്ചലീന മാത്യു, ബഥേൽ ഹൗസ്, കാക്കനാട്	299/13
293	എൻ. അനിരുദ്ധൻ, ഭാവന, പടമുഗൾ	299/14
294	കാക്കനാട് കരമുളക്കാമ്പിള്ളി പുതുമന പരീതു അഹമ്മദ് പരീതുകുട്ടി.	299/7
295	കാക്കനാട് കര മാനത്ത് പിച്ചാം പിള്ളയിൽ അഹമ്മദ് മകൻ ഇബ്രാഹിം.	299/8
296	കാക്കനാട് കര മാനത്ത് പിച്ചാംപിള്ളി അഹമ്മദ് മൊയ്തീൻ കുഞ്ഞത്.	299/12
297	കാക്കനാട് കര മുളക്കാമ്പിള്ളി പരീത് അഹമ്മദ് പരീത് കുഞ്ഞത് മുഹമ്മദ്.	299/13
298	കാക്കനാട് കര പീച്ചാംപിള്ളി അഹമ്മദ് മരയ്ക്കാട്	299/20
299	എ.വി. മുഹമ്മദ് അലി, അമ്പലത്തി വീട്ടിൽ അങ്ങാടി പി.ഒ., പാലാക്കാട് ഉണ്ണി ആൻ ഹാജി, മോഹൻ ബേബി കുര്യൻ, സക്കീർ ഹുസൈൻ	300/11
300	ജയ ബേബി, പ്ലാമുട്ടിൽ, മോഡൽ എൻജിനീയറിംഗ് കോളേജ്, തൃക്കാക്കര	81/9
301	എ.വി.മുഹാലി, മോഹൻ ബേബി കുര്യൻ	81/9
302	ഷബീർ	11/18-2
303	ഹഫ്സാ ബീവി	300/7
304	ക്യാപ്റ്റൻ ടി. പി. ജോൺ	128/16, 300/7
305	സബീന ഏബ്രഹാം 42/1979, പഴയ റെയിൽവെ സ്റ്റേഷൻ റോഡ്, കൊച്ചി.	
306	ജോൺ തോമസ്സ്, നോയൽ വില്ലാസ് ടി അപ്പാർട്ട്മെന്റ്സ്	300/9

307	മുവാറ്റുപുഴ താലൂക്ക് വാരപ്പെട്ടി വില്ലേജ് എളങ്ങവം കര കൊറ്റത്ത് മത്തായി മകൻ തര്യൻ	300/5
308	കാക്കനാട് കര നെയ്തേലി മിതിയൻ അലി.	300/6, 300/7
309	കാക്കനാട് മകര നെയ്തേലി അലി ഭാര്യ ആയിശക്കുഞ്ഞു മക്കൾ വാഹിദ, ആബിദ, ഷൈന, റഫത്ത്, നബീസ, സഫിയ, ഖദീജ ബീവി, കുഞ്ഞു മുഹമ്മദ്, ഷാജി.	300/8
310	പെരുമ്പാവൂർ കര വേലക്കുട്ടി പുരയിടത്തിൽ ചെന്നേക്കാട് കെ.സി. ജോസഫ് മകൾ മേരി.	300/9
311	എം. മധുസൂദനൻ. ശ്രീൻ ഹിൽസ് അപ്പാർട്ട് ഓണേഴ്സ് അസോസിയേഷൻ, സിവിൽ ലൈൻ റോഡ്, കാക്കനാട്	345/11 345/16
312	എ.പി. ഹരിദാസ്, ഹാപ്പി വില്ല, സി.ഇ.പി.ഇസഡ് ന് എതിർവശം, കാക്കനാട്	345/12
313	പി.സി.മോഹനൻ, പുറ്റടിയിൽ ഹൗസ്, ശ്രീവിധാസം റോഡ്, ഹൗസ് നം. 38/224 6 എ. മാമംഗലം, ഇടപ്പള്ളി പി.ഒ.	63/2
314	എബി ഹിൽ, കരിമാശ്ശേരി, വാഴക്കാല	64/1
315	സി.എം.ഐ. ചർച്ച് ആർച്ച് ഡൈസ് ഓഫ് വയനാട്	64/12, 64/13
316	റുഖിയ ഭായ്, സാനിയ ഹൗസ്, എസ്.ആർ.ആർ.എ-20 കലൂർ	64/11, 64/2
317	എൽസി അബ്രഹാം, എബ്രാഹം	64/19
318	കെ.സി. ഫിലിപ്പ്, സുസൻ ഫിലിപ്പ്	64/3 , 64/5
319	Late. റ്റി.എച്ച്.മുഹമ്മദ്കുഞ്ഞ്, തൈക്കുട്ടത്തിൽ ഹൗസ്, മൈത്രിപുരം, തൃക്കാകര	64/6, 64/22
320	അബ്ദുൾ സത്താർ എം.എ., മുളക്കാമ്പള്ളി ഹൗസ് , തൃക്കാകര പി.ഒ., വാഴക്കാല	64/6
321	അബ്ദുൾ സത്താർ എം.എ., മുളക്കാമ്പള്ളി ഹൗസ് , തൃക്കാകര പി.ഒ., വാഴക്കാല	64/22
322	കാക്കനാട് കരയിൽ കരിമഞ്ചേരിയിൽ അബ്രഹാം മക്കൾ ജോൺ, ഭകാര, അബ്രഹാം, ജോസഫ്, കുര്യൻ, ചിന്നമ്മ	64/1
323	കാക്കനാട് കരയിൽ കരിമഞ്ചേരിയിലായ മന്ദിരം അബ്രഹാം മകൻ അബ്രഹാം.	64/11
324	കാക്കനാട് കരയിൽ കരിമഞ്ചേരിയിലായ മന്ദിരം അബ്രഹാം മകൻ അബ്രഹാം.	64/13
325	കാക്കനാട് കരയിൽ കരിമഞ്ചേരിയിലായ മന്ദിരം അബ്രഹാം മകൻ ജോൺ.	64/12
326	കൊച്ചി താലൂക്ക് തോപ്പുംപടി വില്ലേജ് രാമേശ്വരം പടിഞ്ഞാറെ മുറിയിൽ പുത്തൻപറമ്പിൽ ജോസഫ് മകൻ- പി.ജെ. അബ്രഹാം ടീയാൻ ഭാര്യ എൽസി അബ്രഹാം.	64/19
327	കാക്കനാട് കരയിൽ തൈക്കുട്ടത്തിൽ താസിക്കും എളവക്കാട് ഹൈദ്രാസ് മകൻ മുഹമ്മദ്.	64/22

328	ഇമീല എ.എ, മുളക്കാമ്പള്ളി, ലൈല ബി.എ, ആബിദ എം.എ	291/12
329	ഇമീല എ.എ, മുളക്കാമ്പള്ളി, ലൈല ബി.എ, ആബിദ എം.എ	291/13
330	ഇമീല എ.എ, മുളക്കാമ്പള്ളി, ലൈല ബി.എ, ആബിദ എം.എ	291/17
331	അബ്ദുൾ സലാം, മുളക്കാമ്പള്ളി, സുബൈർ, എം. കെ.അബു	291/2, 291/3, 291/9, 291/5, 291/19
332	എം.കെ.സലാം, മുളക്കാമ്പള്ളി, പടമുതൽ	291/2
333	എം.കെ.സലാം, മുളക്കാമ്പള്ളി, പടമുതൽ	291/3
334	എം.കെ.സലാം, മുളക്കാമ്പള്ളി, പടമുതൽ	11/99C
335	എം.കെ.സലാം, മുളക്കാമ്പള്ളി, പടമുതൽ	291/19
336	എം.കെ.സലാം, മുളക്കാമ്പള്ളി, പടമുതൽ	291/5
337	എം.കെ.സലാം, മുളക്കാമ്പള്ളി, പടമുതൽ	291/4
338	അബു.എം.കെ., മുളക്കാമ്പള്ളി, കാക്കനാട് പി.ഒ	291/2,
339	അബു.എം.കെ., മുളക്കാമ്പള്ളി, കാക്കനാട് പി.ഒ	291/5
340	ജാഫർ എം.കെ.	291/5 PT
341	സിയാദ് എം.കെ. സെയൻ റെസിഡൻസി	291/5 PT
342	തകച്ചൻ, ജോയി ജോസഫ്,	291/9
343	വേണു ഗോപാൽ, രാജശേഖര മേനോൻ, ആരണ്യ അപ്പാർട്ട്മെന്റ്സ്	292/1
344	ബിജോയ് പി.മാത്യു, സുസൻ മാത്യു, 4ബി, പെരിയാർ ബ്ലോക്ക്, 8 പാലസ് റോഡ്, ആലുവ	292/1
345	ബിജോയ് പി.മാത്യു, സുസൻ മാത്യു, 4ബി, പെരിയാർ ബ്ലോക്ക്, 8 പാലസ് റോഡ്, ആലുവ	292/2
346	ഗഫൂർ, മടപ്പുറം, കെ. എ.അഹമ്മദ് അഷ്റഫ്, പി.എച്ച്.മുഹമ്മദ് അഷ്റഫ്, പി.എം.മുസ്തഫ	292/3
347	സത്താർ	291/10
348	കാക്കനാട് കര പാനിക്കുളം ചാക്കപ്പൻ മകൾ എറണാകുളം വില്ലേജ് പെരുമാന്തുർ ദേശത്ത് താമസം ഭ്രേസ്യ, മണക്കുന്നം പകുതി ഉദയംപേരൂർ മുറിമാണിക്കുന്നം പറമ്പിൽ വർക്കി മകൻ തൃക്കനാർവട്ടം ദേശത്ത് താമസം -ജോൺസൺ.	291/1
349	കാക്കനാട് കര പടമുളകത്ത് കിഴക്കേപുരയിടത്തിൽ പാർക്കും മുളയ്ക്കാമ്പള്ളി കാതിൽ കുഞ്ഞാമു.	291/2
350	കാക്കനാട് കര പടമുളകത്ത് കിഴക്കേപുരയിടത്തിൽ പാർക്കും മുളയ്ക്കാമ്പള്ളി കാതിൽ കുഞ്ഞാമു.	291/3
351	കാക്കനാട് കര പടമുളകത്ത് കിഴക്കേപുരയിടത്തിൽ പാർക്കും മുളയ്ക്കാമ്പള്ളി കാതിൽ കുഞ്ഞാമു.	291/5
352	കാക്കനാട് കര പടമുളകത്ത് കാതിൽകുട്ടി മകൻ മുഹമ്മദാലി.	291/9
353	കാക്കനാട് കര മുളയ്ക്കാമ്പള്ളികാതിൽ അബ്ദു റഹീമാൻ.	291/10,
354	കാക്കനാട് കര മുളയ്ക്കാമ്പള്ളികാതിൽ അബ്ദു റഹീമാൻ.	291/12

355	കാക്കനാട് കര മുളയ്ക്കാനിള്ളികാതിര അബ്ദു റഹിമാൻ.	291/13
356	വാഴക്കാല വില്ലേജ് കാക്കനാട് കരയിൽ പടമുകുളത്ത് മുളയ്ക്കാനിള്ളി കാതിരകുട്ടി മകൻ കുഞ്ഞാമു.	291/19
357	കാക്കനാട് കരയിൽ മൗ എമൻ ബംഗ്ലാവിൽ താമസിക്കും പള്ളിക്കൽ വീട്ടിൽ P.M.മാത്യു ഭാര്യ മറിയാമ്മ.മകൻ ബിജോയ് മാത്യൂസ്.	292/1
358	പടമുകൾ രശ്മി നിവാസിൽ ശാന്താരാം മോഹൻഭാര്യ കെ.ബാലകൃഷ്ണൻ നായർ മകൾ ശാന്തി.	292/3
359	വാഴക്കാല വില്ലേജ് കാക്കനാട് കരയിൽ മുളക്കാനിള്ളി കാതര മകൻ മരക്കാർ.	303/2
360	വാഴക്കാല വില്ലേജ് കാക്കനാട് കരയിൽ മുളക്കാനിള്ളി കാതര മകൻ മരക്കാർ.	303/3
361	തിരുവല്ല താലൂക്ക് കാവുണ്ടാഗം വില്ലേജ് പെരിങ്ങോടമുറിയിൽ കണ്ണിട്ട് പറമ്പിൽ തച്ചോടത്ത് പുത്തൻപുരയിൽ പോത്തൻ ജോർജ്ജ്.	303/4
362	എറണാകുളം വില്ലേജ് തൃക്കണാർവട്ടം ഭദ്രത്ത് തകവു/44-ാം നമ്പർ വീട്ടിൽ താമസിക്കും പള്ളിപ്പാട്ട് വില്ലേജ് തെക്കേക്കര കിഴക്കുംമുറി ചിരുങ്കേരി ഗീവർഗീസ് മകൻ ജോർജ്ജ്, ടി ഇൗഷൻ മകൻ ഗീവർഗീസ്	303/5

കേരളകൗമുദി

27 ജൂൺ 2018 വെള്ളി
രൂപം 11

ക്രമ നമ്പർ	പേര്	ജന്മ തീയതി	ജന്മ സ്ഥലം
1	എ.കെ.എസ്. മുഹമ്മദ് ഹാജി	1958-11-29	കോട്ടയം
2	എ.കെ.എസ്. മുഹമ്മദ് ഹാജി	1959-11-29	കോട്ടയം
3	എ.കെ.എസ്. മുഹമ്മദ് ഹാജി	1960-11-29	കോട്ടയം
4	എ.കെ.എസ്. മുഹമ്മദ് ഹാജി	1961-11-29	കോട്ടയം
5	എ.കെ.എസ്. മുഹമ്മദ് ഹാജി	1962-11-29	കോട്ടയം
6	എ.കെ.എസ്. മുഹമ്മദ് ഹാജി	1963-11-29	കോട്ടയം
7	എ.കെ.എസ്. മുഹമ്മദ് ഹാജി	1964-11-29	കോട്ടയം
8	എ.കെ.എസ്. മുഹമ്മദ് ഹാജി	1965-11-29	കോട്ടയം
9	എ.കെ.എസ്. മുഹമ്മദ് ഹാജി	1966-11-29	കോട്ടയം
10	എ.കെ.എസ്. മുഹമ്മദ് ഹാജി	1967-11-29	കോട്ടയം

ക്രമ നമ്പർ	പേര്	ജന്മ തീയതി	ജന്മ സ്ഥലം
11	എ.കെ.എസ്. മുഹമ്മദ് ഹാജി	1968-11-29	കോട്ടയം
12	എ.കെ.എസ്. മുഹമ്മദ് ഹാജി	1969-11-29	കോട്ടയം
13	എ.കെ.എസ്. മുഹമ്മദ് ഹാജി	1970-11-29	കോട്ടയം
14	എ.കെ.എസ്. മുഹമ്മദ് ഹാജി	1971-11-29	കോട്ടയം
15	എ.കെ.എസ്. മുഹമ്മദ് ഹാജി	1972-11-29	കോട്ടയം
16	എ.കെ.എസ്. മുഹമ്മദ് ഹാജി	1973-11-29	കോട്ടയം
17	എ.കെ.എസ്. മുഹമ്മദ് ഹാജി	1974-11-29	കോട്ടയം
18	എ.കെ.എസ്. മുഹമ്മദ് ഹാജി	1975-11-29	കോട്ടയം
19	എ.കെ.എസ്. മുഹമ്മദ് ഹാജി	1976-11-29	കോട്ടയം
20	എ.കെ.എസ്. മുഹമ്മദ് ഹാജി	1977-11-29	കോട്ടയം

കേരളകൗമുദി, 27 ജൂൺ 2018

ഒരുപേരിലേക്ക് 2018 ജൂലൈ 27 തീയതി

ക്രമ നമ്പർ	പേര്	തൊഴിലിടം	പിൻ നമ്പർ	മുദ്ര	മുദ്ര നമ്പർ
1
2
3
4
5
6
7
8
9
10
11
12
13
14
15
16
17
18
19
20
21
22
23
24
25
26
27
28
29
30
31
32
33
34
35
36
37
38
39
40
41
42
43
44
45
46
47
48
49
50
51
52
53
54
55
56
57
58
59
60
61
62
63
64
65
66
67
68
69
70
71
72
73
74
75
76
77
78
79
80
81
82
83
84
85
86
87
88
89
90
91
92
93
94
95
96
97
98
99
100

ബുദ്ധിമുട്ടി

26

നവംബർ 2018
 1993 മുതൽ 2018

ക്രമ നമ്പർ	പേര്	തസ്തിക	തസ്തിക നമ്പർ
1
2
3
4
5
6
7
8
9
10
11
12
13
14
15
16
17
18
19
20
21
22
23
24
25
26
27
28
29
30
31
32
33
34
35
36
37
38
39
40
41
42
43
44
45
46
47
48
49
50
51
52
53
54
55
56
57
58
59
60
61
62
63
64
65
66
67
68
69
70
71
72
73
74
75
76
77
78
79
80
81
82
83
84
85
86
87
88
89
90
91
92
93
94
95
96
97
98
99
100

